



PADRON

LOCALES EDUCATIVOS DRET TACNA



2024



PRESENTACIÓN

La Dirección Regional de Educación Tacna, a través de la Oficina de Planeamiento, Presupuesto y Modernización Institucional (OPPMI) - Unidad de Medición de la Calidad Educativa (UMCE), ha elaborado el “Padrón de Locales Educativos- 2024” de las instituciones educativas de Educación Básica Regular, Educación Básica Alternativa, Educación Básica Especial y Educación Superior no Universitaria con el objetivo de difundir el estado de locales educativos que funcionan en la región Tacna; que son administrados por la DRET y UGELs Tacna, Tarata, Candarave y Jorge Basadre.

El presente documento, ha surgido con la única finalidad de generar un contenido moderno, estadístico y útil para el público; donde se detallan, la ubicación y datos elementales de locales educativos por UGEL y tipo de gestión de las instituciones educativas. Su actualización obedece al Censo de Local Educativo, mediante el Sistema de Estadística On-line, en concordancia a la información reportada por ESCALE, página oficial del Ministerio de Educación.

La intención de esta publicación es la de llegar a todos los ciudadanos; asimismo que los reportes estadísticos favorezcan como referencia a la toma de decisiones, promoviendo el estado situacional del local escolar, mantenimiento de manera progresiva con participación de entidades públicas, gobierno local y nacional; para seguir brindando un servicio de calidad.

Es necesario mencionar, que los locales educativos ubicados en el distrito de Curibaya, provincia de Candarave, por tener mejor accesibilidad son administrados por la UGEL Jorge Basadre y algunos locales educativos de los centros poblados (Toquela, Challaviento y Ancoma) del distrito de Pachia, provinciade Tacna, son administrados por la UGEL Tarata.

Los datos del presente instrumento son a noviembre del 2024, el mismo que ponemos a disposición en el correo electrónico de la Unidad de Medición de la Calidad Educativa (UMCE), ccutipa@educaciontacna.edu.pe donde podrán enviar sus consultas y sugerencias.



PERÚ

Ministerio
de Educación

Dirección Regional de
Educación Tacna

Oficina de Planeamiento,
Presupuesto y Modernización
Institucional (OPPMI)

Unidad de Medición
de la Calidad
Educativa

EQUIPO RESPONSABLE:

Prof. ALDO RUPERTO ESPINOZA RODRIGUEZ
Director Regional de Educación Tacna

CPC. YURI ALFREDO MEJIA TANG
Jefe de la Oficina de Planeamiento, Presupuesto y Modernización
Institucional - OPPMI

Prof. CECILIA CARLOTA CUTIPA QUEVEDO
Estadística II de la Unidad de Medición de la Calidad Educativa -
UMCE

Ing. ELOY ANIBAL MENDOZA HUAYTA
Estadístico UGEL Tacna

Lic. SAMUEL CELEDONIO QUIÑONEZ MAMANI
Estadístico UGEL Tarata

Ing. ARTURO RAMIRO GARCIA FUENTES
Estadístico UGEL Jorge Basadre

Lic. CARLOS FELIX ESPINOZA CRUZ
Estadístico UGEL Candarave

www.educaciontacna.edu.pe

Publicado y elaborado por la Unidad Funcional de Medición de Calidad.

 /tacnaeducacion

 ccutipa@educaciontacna.edu.pe



INDICE DE CONTENIDO

PRIMERA PARTE: LOCALES EDUCATIVOS POR UGEL.....	6
1.1. LOCALES EDUCATIVOS EDUCACIÓN BÁSICA REGULAR POR UGEL	8
1.2. LOCALES EDUCATIVOS EDUCACIÓN BÁSICA ALTERNATIVA, BÁSICA ESPECIAL Y TÉCNICO PRODUCTIVO POR UGEL.....	10
1.3. LOCALES EDUCATIVOS EDUCACIÓN SUPERIOR NO UNIVERSITARIA POR UGEL	11
SEGUNDA PARTE: LOCALES EDUCATIVOS POR TIPO DE GESTIÓN	12
2.1. LOCALES DE EDUCACIÓN BÁSICA REGULAR POR TIPO DE GESTIÓN.....	12
2.2. LOCALES EDUCATIVOS EDUCACIÓN BÁSICA ALTERNATIVA, BÁSICA ESPECIAL Y TÉCNICO PRODUCTIVO POR TIPO DE GESTIÓN	14
2.3. LOCALES EDUCATIVOS DE EDUCACIÓN SUPERIOR NO UNIVERSITARIA POR TIPO DE GESTIÓN	16
2.4. LOCALES EDUCATIVOS A NIVEL REGION TACNA – 2024 POR UGEL CON SERVICIOS BASICOS.....	17



INDICE DE FIGURAS

Figura 1. Porcentaje de locales educativos de educación básica regular por UGEL.....8

Figura 2. Locales educativos de educación básica regular por nivel educativo8

Figura 3. Locales Educativos para EBA, EBE y CETPRO educativo 10

Figura 4. Porcentaje de II.EE. por nivel y modalidad en Tacna11

Figura 5. Locales de educación básica regular por tipo de gestión 13

Figura 6. Locales educativos EBA, EBE y CETPRO por tipo de gestión15

Figura 7. Locales educación superior no universitaria por tipo de gestión 16



INDICE DE TABLAS

Tabla 1. Locales educativos a nivel región Tacna 2024	6
Tabla 2. Instituciones educativas que comparten local	7
Tabla 3. Locales educativos de Educación Básica regular por UGEL	8
Tabla 4. Locales educativos EBA, EBE y CETPRO por UGEL	10
Tabla 5. Locales solo superiores no universitaria	11
Tabla 6. Locales educativos educación básica regular de gestión pública	12
Tabla 7. Locales educativos educación básica regular de gestión privada	12
Tabla 8. Locales educativo gestión pública gestión privada	13
Tabla 9. Locales educativos EBA, EBE Y CETPRO de gestión pública	14
Tabla 10. Locales educativos EBA, EBE Y CETPRO resumen	15
Tabla 11. Locales educativos de educación uperior no universitaria por tipo de gestión	16



PRIMERA PARTE: LOCALES EDUCATIVOS POR UGEL

En la siguiente tabla, se presenta el resumen de los locales educativos de la región Tacna, información organizada por nivel educativo y UGEL que corresponde a cada nivel; observándose que para el periodo 2024 existen 527 locales.

Tabla 1. Locales Educativos

DRE TACNA			TOTAL		BASICA REGULAR																SUPERIOR NO UNIVERSITARIO																					
COD	UGELs	TOTAL	PU	PR	TOTAL	SOLO INICIAL			SOLO PRIMARIA			SOLO SECUNDARIA			INICIAL PRIMARIA		PRIMARIA SECUNDARIA		INICIAL SECUNDARIA		INICIAL PRIMARIA SECUNDARIA		BASICA ALTERNATIVA			BASICA ESPECIAL			TECNICO PRODUCTIVA			TOTAL	PEDAGOGICA			TECNOLOGICA			ARTISTICA			
						TOT.	PU	PR	TOT.	PU	PR	TOT.	PU	PR	TOT.	PR	TOT.	PR	TOT.	PR	TOT.	PR	TOT.	PU	PR	TOT.	PU	PR	TOT.	PU	PR		TOT.	PU	PR	TOT.	PU	PR				
						230000	DRE TACNA	13	05	08	00	-	-	-	-	-	-	-	-	-	-	-	-	-	-	-	-	-	-	-	-		-	-	-	-	-	-	-	13	2	1
230001	UGEL TACNA	371	233	138	327	159	117	42	32	27	5	7	3	4	28	16	54	14	-	-	47	29	(*)10	6	4	4	3	1	(*)30	7	23	-	-	-	-	-	-	-	-	-	-	
230002	UGEL J. BASADRE	47	44	03	44	18	17	1	12	12	-	2	2	-	4	-	6	1	-	-	2	1	2	2	-	-	-	-	1	1	-	-	-	-	-	-	-	-	-	-	-	
230003	UGEL TARATA	46	46	00	44	12	12	-	17	17	-	2	2	-	6	-	4	-	-	-	3	-	-	-	-	1	1	-	1	1	-	-	-	-	-	-	-	-	-	-	-	
230004	UGEL CANDARAVE	50	50	00	48	21	21	-	15	15	-	4	4	-	1	-	7	-	-	-	-	-	-	-	-	1	1	-	1	1	-	-	-	-	-	-	-	-	-	-	-	
Totales		527	64	463	210				76			15			39	71	00	52	13		05			33			13	02		10			01									

(Fuente: Censo Educativo 2024)

(*) No se ha incluido las IESP y CETPRO que comparten local con alguna institución educativa de nivel de la educación básica regular.

A continuación, se presenta una relación de instituciones educativas que comparten local. En la consolidación del padrón 2024, se consideró el local (compartido) para la institución educativa que se consigna en la columna "INSTITUCIÓN EDUCATIVA I" con la finalidad de no generar errores en la cantidad exacta de locales.



Tabla 2. Instituciones educativas que comparten local

N°	UGEL	INSTITUCION EDUCATIVA I			INSTITUCION EDUCATIVA II	
		CODIGO LOCAL	NOMBRE	NIVEL	NOMBRE	NIVEL
1	DRE TACNA	487001	IMAGINA SCHOOL	EBR	EDUTEK	IESP
2	UGEL TACNA	487826	42218 MARISCAL CACERES	EBR	42218 MARISCAL CACERES	EBA
3	UGEL TACNA	487845	42250 CESAR COHAILA TAMAYO	EBR	CESAR AUGUSTO COHAILA TAMAYO	EBA
4	UGEL TACNA	486539	42237 JORGE CHAVEZ	EBR	MARIA ROSARIO ARAOZ	EBA
5	UGEL TACNA	486544	42238 ENRIQUE PAILLARDELLE	EBR	NILO VILDOSO GARCIA	EBA
6	UGEL TACNA	808653	LUIS ALBERTO SANCHEZ	EBR	LUIS ALBERTO SANCHEZ	EBA
7	UGEL CANDARAVE	488190	AGROPECUARIO FRANCISCO LASO	EBR	42068 FRANCISCO LASO	EBR
8	UGEL TACNA	512680	NOE MOISES DAVALOS YBAÑEZ	CETPRO	NOE MOISES DAVALOS YBAÑEZ	EBA
9	UGEL TACNA	837518	MARIA MONTESSORI	CETPRO	MARIA MONTESSORI	EBA
10	UGEL TACNA	488468	367	EBR	42197 VICTOR GUTIERREZ ORDOÑES	EBR
11	UGEL TACNA	487355	HISPANO AMERICANO	CETPRO	ANDRES BELLO	EBA
12	UGEL TACNA	487077	PARROQUIAL CORAZON DE MARIA	EBR	MADRE DOMITILA LAS COMBES	CETPRO
13	UGEL TACNA	486676	42195 WILMA SOTILLO DE BACIGALUPO	EBR	42195 WILMA SOTILLO DE BACIGALUPO	EBA
14	UGEL TACNA	486695	43003 CARLOS ARMANDO LAURA	EBR	CARLOS ARMANDO LAURA	EBA
15	UGEL TACNA	486718	CORONEL BOLOGNESI	EBR	CORONEL BOLOGNESI	EBA
16	UGEL TACNA	486737	JORGE BASADRE GROHMANN	EBR	JORGE BASADRE GROHMANN	EBA
17	UGEL TARATA	489627	CORONEL GREGORIO ALBARRACIN	EBR	TARATA	EBE
18	UGEL TACNA	488717	FORTUNATO ZORA CAFNAJAL	EBR	FORTUNATO ZORA CARVAJAL	EBA
19	UGEL JORGE BASADRE	489222	458	EBR	42050	EBR
20	UGEL JORGE BASADRE	489241	444	EBR	42225	EBR
21	UGEL JORGE BASADRE	810241	360	EBR	42049 MARIA NATIVIDAD SILES	EBR
22	UGEL JORGE BASADRE	489444	42206 ANDRES AVELINO CACERES	EBR	42206 ANDRES AVELINO CACERES	EBA
23	UGEL JORGE BASADRE	489137	431	EBR	42252	EBR
24	UGEL JORGE BASADRE	489081	NUESTRO SEÑOR DE LOCUMBA	EBR	NUESTRO SEÑOR DE LOCUMBA	EBA
25	UGEL TACNA	486214	LOS CABITOS	EBR	LOS CABITOS	CETPRO
26	UGEL JORGE BASADRE	846438	325 JESUS MI SALVADOR	EBR	42028 MARISCAL GUILLERMO MILLER	EBR

(Fuente: Censo Educativo 2024)

1.1. LOCALES EDUCATIVOS EDUCACIÓN BÁSICA REGULAR POR UGEL

Tabla 3. Locales por UGELS

DRE TACNA			BASICA REGULAR																			
COD	UGELS	TOTAL	TOTAL		TOTAL	SOLO INICIAL			SOLO PRIMARIA			SOLO SECUNDARIA			INICIAL PRIMARIA		PRIMARIA SECUNDARIA		INICIAL SECUNDARIA		INICIAL PRIMARIA SECUNDARIA	
			PU	PR		TOT.	PU	PR	TOT.	PU	PR	TOT.	PU	PR	TOT.	PR	TOT.	PR	TOT.	PR	TOT.	PR
230000	DRE TACNA	13	05	08	00	-	-	-	-	-	-	-	-	-	-	-	-	-	-	-	-	-
230001	UGEL TACNA	371	233	138	327	159	117	42	32	27	5	7	3	4	28	16	54	14	-	-	47	29
230002	UGEL J. BASADRE	47	44	03	44	18	17	1	12	12	-	2	2	-	4	-	6	1	-	-	2	1
230003	UGEL TARATA	46	46	00	44	12	12	-	17	17	-	2	2	-	6	-	4	-	-	-	3	-
230004	UGEL CANDARAVE	50	50	00	48	21	21	-	15	15	-	4	4	-	1	-	7	-	-	-	-	-
Totales		527		64	463	210			76			15			39		71		00		52	

(Fuente: Censo Educativo 2024)

En la tabla 3, se puede observar que los locales destinados para la educación básica regular en la región Tacna asciende a un total de 527 locales distribuidos en diversos niveles. Los locales educativos se distribuyen en 371 locales en la UGEL Tacna, 47 locales en la UGEL Jorge Basadre, 46 locales en la UGEL Tarata y 50 en la UGEL Candarave.

En la figura 1, se puede apreciar que el mayor porcentaje de locales educativos de educación básica regular se encuentran en la UGEL Tacna con un 72% del total de locales, la UGEL Candarave con un 10% de locales, la UGEL Tarata con un 9% de locales y la UGEL Jorge Basadre con un 9%.

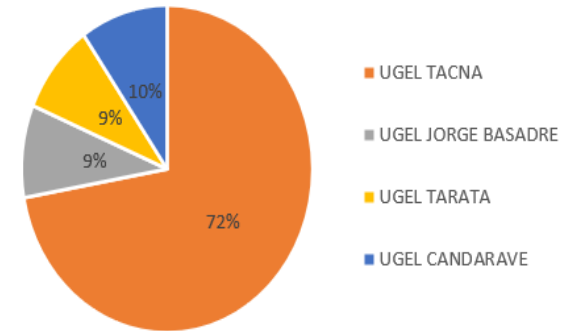
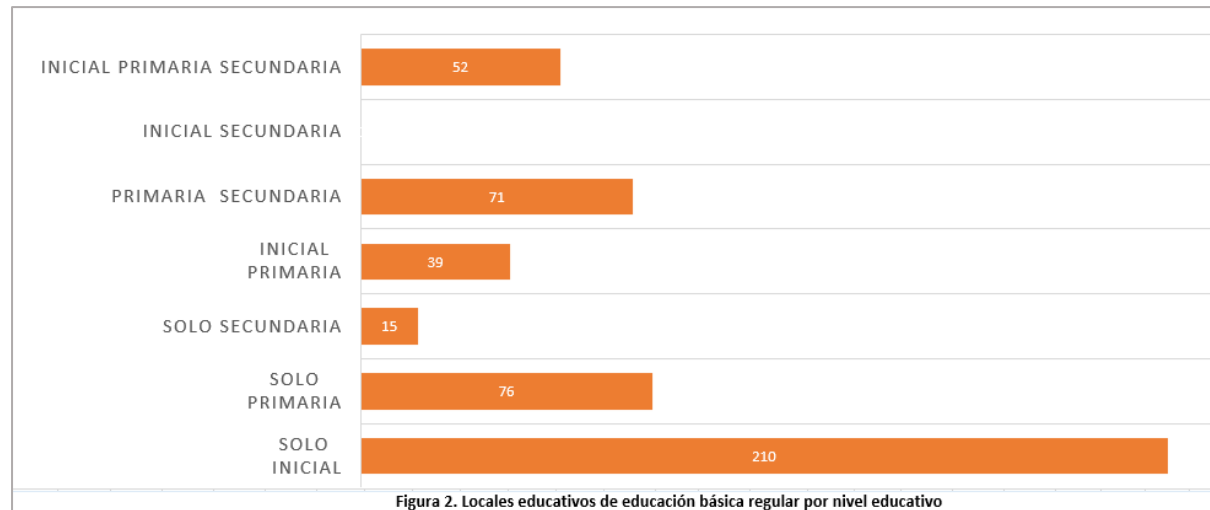


Figura 1. Porcentaje de locales educativos de educación básica regular por UGEL. del gráfico

En la figura 2, se puede apreciar que la mayor cantidad de locales educativos de educación básica regular corresponden al nivel solo inicial con 210 locales, solo primaria con 76 locales, primaria – secundaria con 71 locales, inicial – primaria – secundaria con 52 locales, inicial y primaria con 39 locales y 15 locales para el nivel solo secundaria.



1.2. LOCALES EDUCATIVOS EDUCACIÓN BÁSICA ALTERNATIVA, BÁSICA ESPECIAL Y TÉCNICO PRODUCTIVO POR UGEL

En la tabla 4, se puede apreciar que para el año 2024, se encuentran activos 33 locales educativos solo para la modalidad Técnico Productiva, 13 locales solo para educación básica alternativa y 5 para la educación básica especial.

Es importante mencionar que actualmente existen 33 Centro de Educación Técnico Productiva; sin embargo, 2 CETPRO comparten local con instituciones de la educación básica regular, por lo cual no se consideran en el resumen de la tabla 4; asimismo, como se observa en la tabla 2 varios locales de instituciones de la educación básica alternativa comparten local con instituciones EBR o CETPRO.

Tabla 4. Locales EBA, EBE, CETPRO

DRE TACNA		BÁSICA ALTERNATIVA			BÁSICA ESPECIAL			TÉCNICO PRODUCTIVA		
COD	UGELs	TOT.	PU	PR	TOT.	PU	PR	TOT.	PU	PR
230000	DRE TACNA	-	-	-	-	-	-	-	-	-
230001	UGEL TACNA	(*)10	6	4	4	3	1	(*)30	7	23
230002	UGEL J. BASADRE	2	2	-	-	-	-	1	1	-
230003	UGEL TARATA	-	-	-	1	1	-	1	1	-
230004	UGEL CANDARAVE	1	1	-	-	-	-	1	1	-

(Fuente: Censo Educativo 2024)

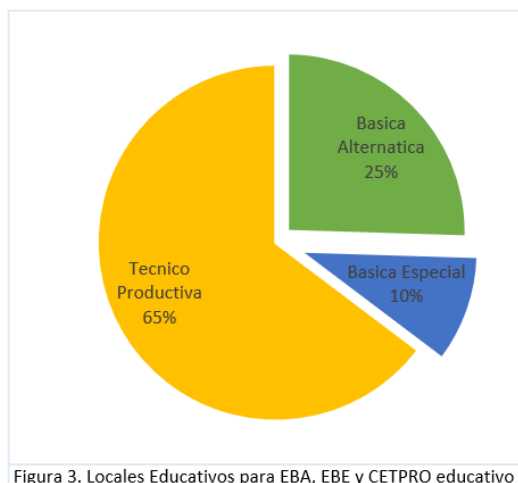


Figura 3. Locales Educativos para EBA, EBE y CETPRO educativo

También podemos observar que la mayor cantidad de estos locales se encuentran ubicadas en la jurisdicción de la UGEL Tacna.

En la figura 3, se puede observar que existen un pequeño porcentaje de locales educativos solo para la educación básica especial; sin embargo, esto se debe a que las instituciones de educación básica especial en su mayoría comparten local con instituciones de la educación básica regular.

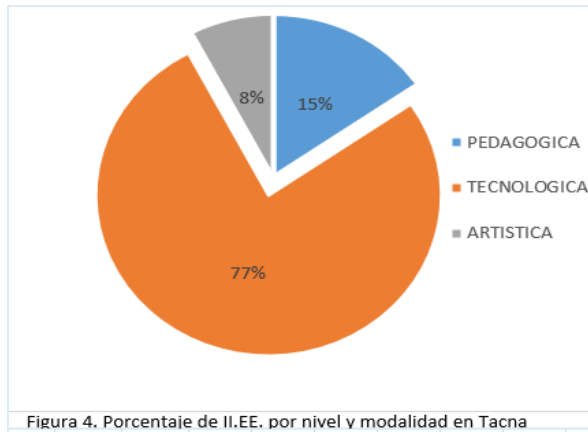
similar situación pasa con las instituciones de Educación Básica Alternativa que comparten local con instituciones de la educación Básica Regular o Centro de Educación Técnica Productivas que se detallan con precisión en la tabla 2.

1.3. LOCALES EDUCATIVOS EDUCACIÓN SUPERIOR NO UNIVERSITARIA POR UGEL
Tabla 5. Locales Superior Universitario

DRE TACNA		SUPERIOR NO UNIVERSITARIO									
COD	UGELs	TOTAL	PEDAGOGICA			TECNOLOGIC A			ARTISTICA		
			TOT.	PU	PR	TOT.	PU	PR	TOT.	PU	PR
230000	DRE TACNA	13	2	1	1	10	3	7	1	1	-
230001	UGEL TACNA	-									
230002	UGEL J. BASADRE	-									
230003	UGEL TARATA	-									
230004	UGEL CANDARAVE	-									

(Fuente: Censo Educativo 2024)

En la tabla 5, se puede observar que en la DRE Tacna para el ejercicio 2024, existen 13 locales educativos destinados para la educación superior no universitaria. Donde, 10 locales son de Institutos de Educación Superior Tecnológica, 02 de Institutos de Educación Superior Pedagógica y 01 local de la Escuela Superior de Formación Artística. Actualmente existen 2 Institutos de Educación con una institución de la educación básica regular, como se detalla en la Tabla 2.



En la Figura 4, se puede apreciar que el mayor porcentaje de locales educativos de la educación superior no universitaria se concentra en los Institutos de Educación Superior Tecnológica con 77% de locales, seguido en menor porcentaje de un 15% de los Institutos de Educación Superior Pedagógica.



SEGUNDA PARTE: LOCALES EDUCATIVOS POR TIPO DE GESTIÓN

2.1. LOCALES DE EDUCACIÓN BÁSICA REGULAR POR TIPO DE GESTIÓN

Tabla 6. Gestión Pública

DRE TACNA			TOTAL	TOTAL	BÁSICA REGULAR														
COD	UGELs	TOTAL			TOTAL	SOLO INICIAL		SOLO PRIMARIA		SOLO SECUNDARIA		INICIAL PRIMARIA		PRIMARIA SECUNDARIA		INICIAL SECUNDA		INICIAL PRIMARIA SECUNDA	
						TOT.	PU	TOT.	PU	TOT.	PU	TOT.	PU	TOT.	PU	TOT.	PU	TOT.	PU
230000	DRE TACNA	00	00	00	-	-	-	-	-	-	-	-	-	-	-	-	-	-	
230001	UGEL TACNA	327	217	110	327	159	117	32	27	7	3	28	12	54	40	-	-	47	18
230002	UGEL JORGE BASADRE	44	41	03	44	18	17	12	12	2	2	4	4	6	5	-	-	2	1
230003	UGEL TARATA	44	44	00	44	12	12	17	17	2	2	6	6	4	4	-	-	3	3
230004	UGEL CANDARAVE	48	48	00	48	21	21	15	15	4	4	1	1	7	7	-	-	-	-
Total Gestión Pública					350	167	71	11	23	56	-	22							

(Fuente: Censo Educativo 2024)

En la tabla 6, se puede observar que para el año 2024 los locales educativos de educación básica regular de gestión pública se distribuyen en 350 locales. Con 217 en la UGEL Tacna, 41 locales en la UGEL Jorge Basadre, 44 locales en la UGEL Tarata y 48 locales en la UGEL Candarave

Tabla 7. Gestión Privada

DRE TACNA			TOTAL	TOTAL	BÁSICA REGULAR														
COD	UGELs	TOTAL			TOTAL	SOLO INICIAL		SOLO PRIMARIA		SOLO SECUNDARIA		INICIAL PRIMARIA		PRIMARIA SECUNDARIA		INICIAL SECUNDA		INICIAL PRIMARIA SECUNDA	
						TOT.	PR	TOT.	PR	TOT.	PR	TOT.	PR	TOT.	PR	TOT.	PR	TOT.	PR
230000	DRE TACNA	00	00	00	-	-	-	-	-	-	-	-	-	-	-	-	-	-	
230001	UGEL TACNA	327	110	327	159	42	32	5	7	4	28	16	54	14	-	-	47	29	
230002	UGEL JORGE BASADRE	44	03	44	18	1	12	-	2	-	4	-	6	1	-	-	2	1	
230003	UGEL TARATA	44	00	44	12	-	17	-	2	-	6	-	4	-	-	-	3	-	
230004	UGEL CANDARAVE	48	00	48	21	-	15	-	4	-	1	-	7	-	-	-	-	-	
Total Gestión Privada					113	43	5	4	16	15	-	30							

(Fuente: Censo Educativo 2024)

En la tabla 7, se puede observar los locales educativos de educación básica regular de gestión privada se distribuyen en 110 locales en la UGEL Tacna y 3 locales en la UGEL Jorge Basadre.



Según la información de las tablas 6 y 7 en resumen podemos indicar que existen 350 locales de gestión pública para la educación básica regular y 113 locales de gestión privada; donde la mayor cantidad de locales se concentra en la jurisdicción de la UGEL Tacna.

Tabla 8. Resumen Gestión Privada - Publica

	SOLO INICIAL	SOLO PRIMARIA	SOLO SECUNDARIA	INICIAL PRIMARIA	PRIMARIA SECUNDARIA	INICIAL SECUNDARIA	INICIAL PRIMARIA SECUNDARIA
Gestión Publica	167	71	11	23	56	0	22
Gestion Privada	43	5	4	16	15	0	30
Total	210	76	15	39	71	0	52

(Fuente: Censo Educativo 2024)

0

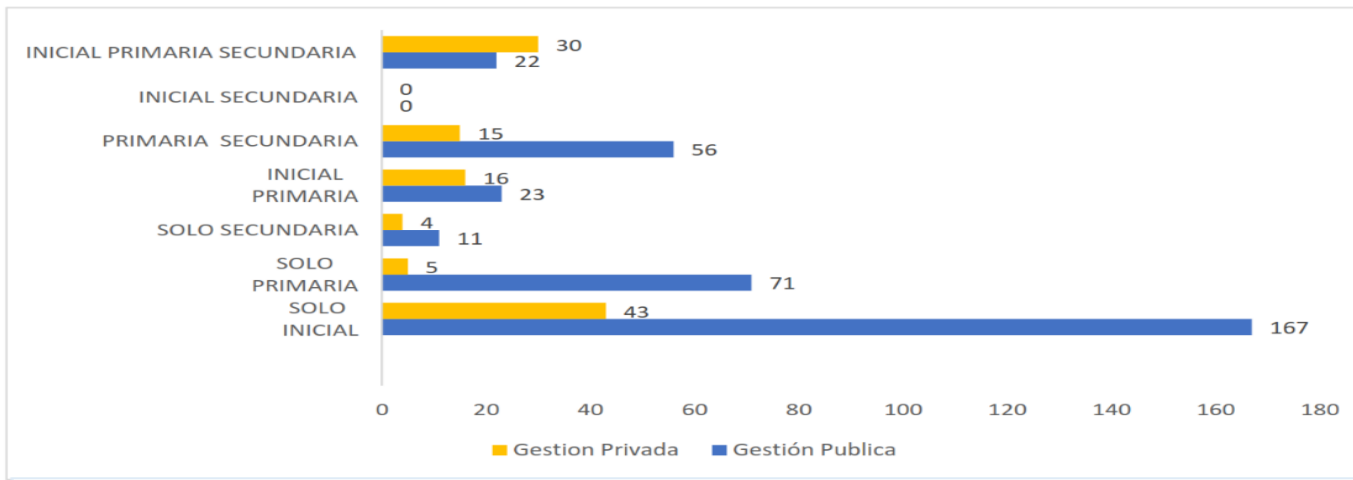


Figura 5. Locales de educación básica regular por tipo de gestión.

En la figura 5, podemos observar claramente que existe un mayor porcentaje de locales educativos de gestión pública, donde se puede apreciar que los locales del nivel solo inicial ascienden a un total de 167.

Mientras que en los locales educativos de gestión de privada en el nivel inicial, primaria y secundaria con 30 locales superan a los de la gestión pública con 22 locales.



2.2. LOCALES EDUCATIVOS EDUCACIÓN BÁSICA ALTERNATIVA, BÁSICA ESPECIAL Y TÉCNICO PRODUCTIVO POR TIPO DE GESTIÓN

Tabla 9. Por tipo de Gestión

DRE TACNA		BASICA ALTERNATIVA			BASICA ESPECIAL			TECNICO PRODUCTIVA		
COD	UGELs	TOT.	PU	PR	TOT.	PU	PR	TOT.	PU	PR
		230000	DRE TACNA	-	-	-	-	-	-	-
230001	UGEL TACNA	(*)10	6	4	4	3	1	(*)30	7	23
230002	UGEL J. BASADRE	2	2	-	-	-	-	1	1	-
230003	UGEL TARATA	-	-	-	1	1	-	1	1	-
230004	UGEL CANDARAVE	1	1	-	-	-	-	1	1	-
Totales		13			05			33		

(Fuente: Censo Educativo 2024)

En la tabla 9, se puede apreciar que para la gestión pública existen 7 locales educativos solo para la modalidad Técnico Productiva, 6 locales solo para educación básica alternativa y 3 para la educación básica especial y para la gestión privada existen 23 locales educativos solo para la modalidad Técnico Productiva, 4 locales solo para educación básica alternativa y 1 para la educación básica especial.

(*)Varias Instituciones de la Educación Básica Alternativa y Centros de Educación Técnico Productiva comparten local como se detalla en la Tabla 2.

Según esta información, se puede indicar la mayor cantidad de locales tanto en la gestión pública como en la gestión privada de locales para la educación básica alternativa, básica especial y técnico productivo se encuentra en la jurisdicción de la UGEL Tacna.

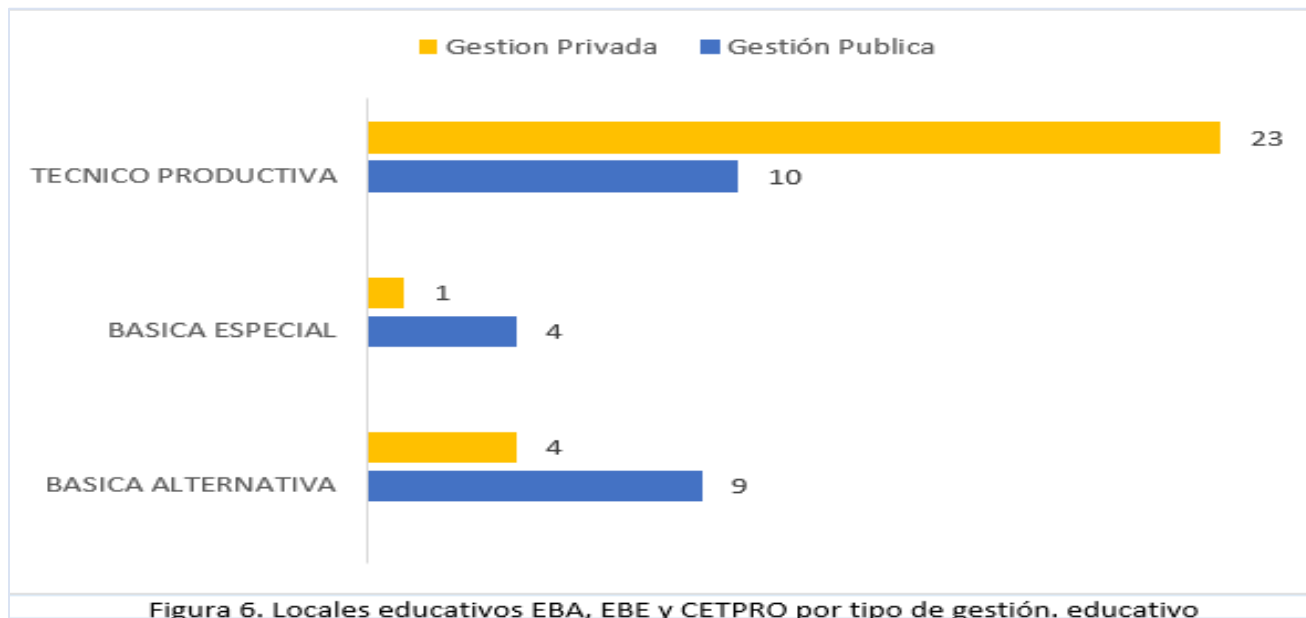


Tabla 9. Resumen Gestión Privada - Publica

En la tabla 9, se puede observar que del total de 51 locales, que para la gestión pública existen 23 locales educativos y 28 locales de gestión privada, distribuidos en cada modalidad.

	BASICA ALTERNATIVA	BASICA ESPECIAL	TECNICO PRODUCTIVA
Gestión Publica	9	4	10
Gestion Privada	4	1	23
Total	13	5	33

(Fuente: Censo Educativo 2024)



En la figura 6, podemos apreciar que los Centro de Educación Técnica productiva (CETPRO) tienen la mayor cantidad de locales educativos con 23 locales para la gestión privada y 10 locales para la gestión pública.



2.3. LOCALES EDUCATIVOS DE EDUCACIÓN SUPERIOR NO UNIVERSITARIA POR TIPO DE GESTIÓN

En la tabla 10, se puede observar que para el año 2024 los locales educativos de los Institutos de Educación Superior no universitaria de gestión pública ascienden a un total de 13 en la jurisdicción de la Dirección Regional de Educación Tacna.

Según la información de la tabla 9 podemos indicar que para los Institutos de Educación Superior no universitaria existen 5 locales educativos de gestión pública y 08 locales de gestión privada activos.

En la figura 7, podemos observar claramente que Institutos de Educación Superior no universitaria con un mayor número de locales educativos son de gestión privada.

Asimismo, existe una mayor cantidad de locales para los Institutos de Educación Superior Tecnológica tanto en la gestión pública como privada.

Tabla 10. Educación Superior por tipo de Gestión

DRE TACNA		SUPERIOR NO UNIVERSITARIO									
COD	UGELs	TOTAL	PEDAGOGICA			TECNOLOGICA			ARTISTICA		
			TOT.	PU	PR	TOT.	PU	PR	TOT.	PU	PR
230000	DRE TACNA	13	(*) 2	1	1	10	3	7	1	1	-
230001	UGEL TACNA	00	-	-	-	-	-	-	-	-	-
230002	UGEL JORGE BASAD	00	-	-	-	-	-	-	-	-	-
230003	UGEL TARATA	00	-	-	-	-	-	-	-	-	-
230004	UGEL CANDARAVE	00	-	-	-	-	-	-	-	-	-
Total		13	02			10			01		
Gestión Pública				01			03			01	
Gestión Privada				01			07			00	

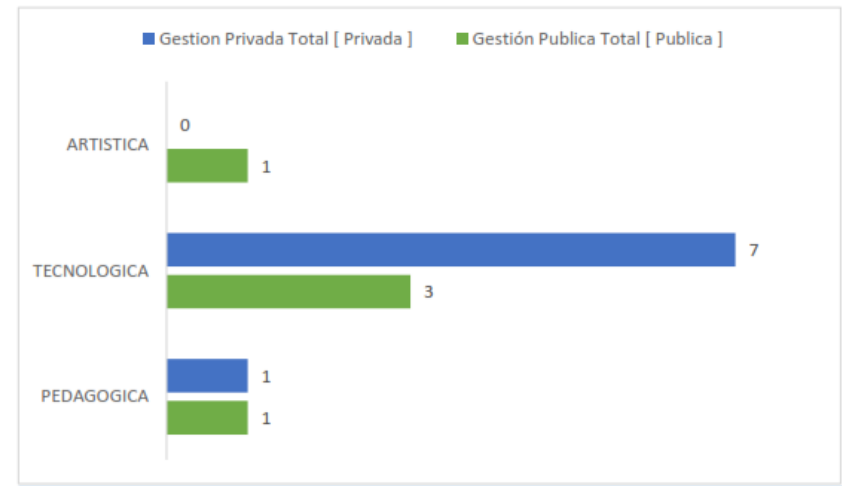


Figura 7. Locales educativos superior no universitaria por tipo.

(*) El Instituto de Educación Superior Pedagógica (EDUTEK) comparte local una institución de educación básica regular (IMAGINA SCHOOL), razón por la cual no se considera en esta tabla



2.4. LOCALES EDUCATIVOS A NIVEL REGION TACNA - 2024 POR UGEL CON SERVICIOS BASICOS

UGEL TACNA

Nro de Locales Educativos: 371

CODIGO	DISTRITO	CANT. LOCAL	AGUA		LUZ		DESAGUE		INTERNET	
			SI	NO	SI	NO	SI	NO	SI	NO
230001	Alto de la Alianza	18	17	1	17	1	17	1	8	10
230001	Calana	7	7	-	6	1	7	-	2	5
230001	Ciudad Nueva	15	15	-	15	-	15	-	6	9
230001	Coronel Gregorio Albarracín Lanchipa	79	78	1	79	-	75	4	33	46
230001	Inclan	6	2	4	6	-	2	4	1	5
230001	LA YARADA LOS PALOS	18	-	18	16	2	2	16	2	16
230001	Pachia	9	6	3	8	1	8	1	2	7
230001	Palca	13	8	5	10	3	8	5	-	12
230001	Pocollay	22	22	-	22	-	21	1	15	7
230001	Sama	8	3	5	8	-	4	4	3	5
230001	Tacna	176	173	3	175	1	171	5	142	33
Total de Servicios Básicos:			331	40	362	9	330	41	214	155

UGEL TARATA

Nro de Locales Educativos: 46

CODIGO	DISTRITO	CANT. LOCAL	AGUA		LUZ		DESAGUE		INTERNET	
			SI	NO	SI	NO	SI	NO	SI	NO
230003	Estique	4	2	2	4	-	3	1	1	3
230003	Estique-pampa	2	1	1	2	-	1	1	-	2
230003	Héroes Albarracín	3	1	2	3	-	3	-	1	2
230003	Pachia	4	-	4	4	-	1	3	-	4
230003	Sitajara	3	3	-	3	-	3	-	2	1
230003	Susapaya	6	2	4	6	-	4	2	2	4
230003	Tarata	19	8	11	8	11	7	12	4	15
230003	Tarucachi	1	-	1	1	-	1	-	-	1
230003	Ticaco	4	1	3	3	1	3	1	-	4
Total de Servicios Básicos:			18	28	34	12	26	20	10	36

UGEL CANDARAVE

Nro de Locales Educativos: 50

CODIGO	DISTRITO	CANT. LOCAL	AGUA		LUZ		DESAGUE		INTERNET	
			SI	NO	SI	NO	SI	NO	SI	NO
230004	Cairani	9	5	4	9	-	8	1	2	7
230004	Camilaca	6	4	2	3	3	6	-	2	4
230004	Candarave	24	14	10	21	3	17	7	4	20
230004	Huanuara	3	2	1	3	-	3	-	1	2
230004	Quilahuani	8	6	2	8	-	8	-	2	6
Total de Servicios Básicos:			31	19	44	6	42	8	11	39

DRE TACNA

Nro de Locales Educativos: 13

CODIGO	DISTRITO	CANT. LOCAL	AGUA		LUZ		DESAGUE		INTERNET	
			SI	NO	SI	NO	SI	NO	SI	NO
230000	Tacna	10	10	-	10	-	10	-	10	-
230000	Alto de La Alianza	1	1	-	1	-	1	-	1	-
230000	Tarata	1	-	1	1	-	1	-	1	-
230000	Jorge Basadre	1	1	-	1	-	1	-	1	-
Total de Servicios Básicos:			12	1	13	-	13	-	13	-

UGEL JORGE BASADRE

Nro de Locales Educativos: 47

CODIGO	DISTRITO	CANT. LOCAL	AGUA		LUZ		DESAGUE		INTERNET	
			SI	NO	SI	NO	SI	NO	SI	NO
230002	Curibaya	3	-	3	3	-	2	1	-	3
230002	Ilabaya	22	11	11	22	-	19	3	4	18
230002	Ite	9	4	5	8	1	8	1	3	6
230002	Locumba	13	5	8	13	-	7	6	3	10
Total de Servicios Básicos:			20	27	46	1	36	11	10	37

(*) institución educativa que correspondiente a esta UGEL.

DRET TACNA

DRE TACNA				
TOTAL LOCALES EN FUNCIONAMIENTO	PROVINCIA	CANT. IIEE	PÚBLICA	PRIVADA
13	TACNA	11	3	8
	JORGE BASADRE	1	1	0
	TARATA	1	1	0

PADRON DE LOCALES EDUCATIVOS - 2024

Código DEPARTAMENTO: TACNA / PROVINCIA: TACNA

230000 DRET TACNA

Nro	CÓDIGO DE LOCAL	NOMBRE I.E.	AREA	NIVEL	GESTION	PROV.	DIST.	CENTRO POBLADO	DIRECCION
PROVINCIA TARATA /DISTRITO: ALTO DE LA ALIANZA									
1	487647	FRANCISCO DE PAULA GONZALES VIGIL	URBANA	T0	PU-SE	TACNA	ALTO DE LA ALIANZA	ALTO DE LA ALIANZA	GUSTAVO PINTO 1301
PROVINCIA TARATA /DISTRITO: JORGE BASADRE									
2	525343	SEÑOR DE LOCUMBA	URBANA	T0	PU-SE	JORGE BAS	JORGE BASADRE	VILLA LOCUMBA	CARRETERA A LOCUMBA KM 02
PROVINCIA TARATA /DISTRITO: TACNA									
3	722522	FINNEY Y MILLER	URBANO	T0	PR-P	TACNA	TACNA	TACNA	GENERAL SUAREZ 455
4	808945	DETECSUR	URBANO	T0	PR-P	TACNA	TACNA	CERCADO DE TACNA	ZELA 287
5	833073	ESDIT ESCUELA DE GASTRONOMIA	URBANO	T0	PR-P	TACNA	TACNA	TACNA	MANUEL A ODRIA 1520
6	554142	FINNEY & MILLER PERU	URBANO	T0	PR-P	TACNA	TACNA	TACNA	VILLA 28 DE AGOSTO MZ J2 LT 01
7	486803	FRANCISCO LASO	URBANO	M0	PU-SE	TACNA	TACNA	TACNA	2 DE MAYO 412 412
8	74213	GUILLERMO ALMENARA MARTINS	URBANO	T0	PR-P	TACNA	TACNA	TACNA	MIRAFLORES 410
9	487464	JHON VON NEUMANN	URBANO	T0	PR-P	TACNA	TACNA	TACNA	parcela b-4-a SECTOR COPARE 987
10	486799	JOSE JIMENEZ BORJA	URBANO	P0	PU-SE	TACNA	TACNA	TACNA	BILLINGHURST 150
11	865455	JOSE LUIS BUSTAMANTE Y RIVERO S.R.L.	URBANO	K0	PR-P	TACNA	TACNA	TACNA	PROLONGACIÓN CORONEL VIDAL 750 - A
12	583658	SISTEMAS DEL SUR	URBANO	T0	PR-P	TACNA	TACNA	URB MONTE VERDE III ETAPA MZ B L	URB MONTE VERDE III ETAPA MZ B LT 20
PROVINCIA TARATA /DISTRITO: TARATA									
13	489651	RAMON COPAJA	URBANA	T0	PU-SE	TARATA	TARATA	TARATA	FUNDO UMUTE CARRETERA A TARATA KM 2

PADRON DE LOCALES EDUCATIVOS - 2024

0

Codigc DEPARTAMENTO: TACNA / PROVINCIA: TACNA

2E+05 DRET TACNA

Nro	CÓDIGO DE LOCAL	LATITUD	LONGITUD	ALTITUD	ÁREA TERRENO		NUMERO DE EDIFICACIONES	SERVICIOS BASICOS				MOBILIARIO		
					TOTAL	TECHADA		ENERGÍA ELÉCTRICA	AGUA POTABLE	DESAGÜE	ACCESO A INTERNET	AULAS	CARPETAS	SILLAS
PROVINCIA TARATA /DISTRITO: ALTO DE LA ALIANZA														
1	487647	-17.99403	-70.24333	624	33686.50	6812.30	16	SI	SI	SI	SI	24	735	466
PROVINCIA TARATA /DISTRITO: JORGE BASADRE														
2	525343	-17.61578	-70.77204	561	43684.0	2982.0	6	SI	SI	SI	SI	3	180	0
PROVINCIA TARATA /DISTRITO: TACNA														
3	722522	-18.01782	-70.24354	581	200.0	200.0	0	SI	SI	SI	SI	0	0	
4	808945	-18.01313	-70.25139	575	150.50	819.98	0	SI	SI	SI	SI	0	0	
5	833073	-18.02087	-70.25838	543	1025.0	800.0	0	SI	SI	SI	SI	0	0	
6	554142	-18.01042	-70.24585	566	180.0	180.0	0	SI	SI	SI	SI	0	0	
7	486803	-18.01106	-70.25139	576	1944.82	1569.72	3	SI	SI	SI	SI	8	94	0
8	74213	-18.02021	-70.24417	575	397.91	3055.64	0	SI	SI	SI	SI	0	0	0
9	487464	-18.01036	-70.24408	597	4633.34	3899.58	0	SI	SI	SI	SI	0	0	
10	486799	-18.01575	-70.24829	579	5575.67	1703.58	6	SI	SI	SI	SI	18	546	0
11	865455	-18.00817	-70.23586	550	1764.74	700.56	0	SI	SI	SI	SI	0	0	
12	583658	-18.0193	-70.24565	576	320.0	282.0	0	SI	SI	SI	SI	0	0	
PROVINCIA TARATA /DISTRITO: TARATA														
13	489651	-17.49083922	-70.03595237	3037	36995.0	1264.0	7	SI	NO	SI	SI	6	112	6

UGEL TACNA



TOTAL LOCALES EN FUNCIONAMIENTO	PROVINCIA	DISTRITO	LOCALES EDUCATIVOS		
			CANT. IIEE	PUBLICA	PRIVADA
371	TACNA	Alto de La Alianza	18	14	4
	TACNA	Calana	7	7	0
	TACNA	Ciudad Nueva	15	13	2
	TACNA	Coronel Gregorio Albarracín Lanchipa	79	57	22
	TACNA	Inclan	6	6	0
	TACNA	La Yarada los Palos	18	18	0
	TACNA	Pachia	9	9	0
	TACNA	Palca	13	13	0
	TACNA	Pocollay	22	12	10
	TACNA	Sama	8	8	0
	TACNA	Tacna	176	77	99

PADRON DE LOCALES EDUCATIVOS - 2024

Codigo DEPARTAMENTO: TACNA / PROVINCIA: TACNA

230001 UGEL TACNA

GESTION PUBLICA

Nro	CÓDIGO DE LOCAL	NOMBRE I.E.	AREA	NIVEL	GESTION	PROV.	DIST.	CENTRO POBLADO	DIRECCION
PROVINCIA TACNA /DISTRITO: ALTO DE LA ALIANZA									
1	668563	455	URBANA	A2	PU-SE	TACNA	ALTO DE LA ALIANZA	NUEVA TARATA	TACNA TARATA
2	487567	300 SANTA MARIA DE LA ESPERANZA	URBANA	A2	PU-SE	TACNA	ALTO DE LA ALIANZA	LA ESPERANZA	DANIEL ALCIDES CARREON 675
3	487652	328 JOSE DE SAN MARTIN	URBANA	A2	PU-SE	TACNA	ALTO DE LA ALIANZA	DON JOSÉ DE SAN MARTÍN	JUAN MOORE 213
4	487572	337 CAPITAN SAMUEL ALCAZAR	URBANA	A2	PU-SE	TACNA	ALTO DE LA ALIANZA	ALTO DE LA ALIANZA	MARIANO SANTOS
5	487586	385 MADRE TERESA DE CALCUTA	URBANA	A2	PU-SE	TACNA	ALTO DE LA ALIANZA	ASOCIACION BUENA VISTA	JORGE BASADRE 1218
6	486252	412 JORGE BASADRE GROHOMAN	URBANA	A2	PU-SE	TACNA	ALTO DE LA ALIANZA	ALTO DE LA ALIANZA	NAZCA 544 MZ D LT
7	486271	418 SEÑOR DE LOS MILAGROS	URBANA	A2	PU-SE	TACNA	ALTO DE LA ALIANZA	ALTO DE LA ALIANZA	LA CULTURA 191 MZ F LT 16
8	487609	42021 FORTUNATO ZORA CARVAJAL	URBANA	B0-F0	PU-SE	TACNA	ALTO DE LA ALIANZA	LA ESPERANZA	CALLE MELGAE 1505
9	487591	42088 DON JOSE DE SAN MARTIN	URBANA	B0-F0	PU-SE	TACNA	ALTO DE LA ALIANZA	JOSE DE SAN MARTIN	JUAN MOORE 312
10	487614	42198 VICTOR RAUL HAYA DE LA TORRE	URBANA	B0-F0	PU-SE	TACNA	ALTO DE LA ALIANZA	ALTO DE LA ALIANZA	AVIACION SN
11	487628	42223 MANUEL DE MENDIBURU	URBANA	B0-F0	PU-SE	TACNA	ALTO DE LA ALIANZA	COOPERATIVA DE VIVIENDA GREGO	TAKANA 1825
12	486577	42245 MICAELA BASTIDAS	URBANA	A2-B0	PU-SE	TACNA	ALTO DE LA ALIANZA	TUPAC AMARU	AV INTIORKO MZ C LT 1
13	808605	429 EL SANTO DE LA ESPADA	URBANA	A3	PU-SE	TACNA	ALTO DE LA ALIANZA	AMPLIACION SAN MARTIN	EMANCIPACIÓN MZ Q LT 01
14	487633	GUILLERMO AUZA ARCE	URBANA	A2-B0-F0	PU-SE	TACNA	ALTO DE LA ALIANZA	ALTO DE LA ALIANZA	HERMANOS NALVARTE
PROVINCIA TACNA /DISTRITO: CALANA									
15	487732	377	URBANA	A2	PU-SE	TACNA	CALANA	SANTA RITA	CARRETERA A CALANA
16	487708	330 HECTOR VELASQUEZ VALDEZ	URBANA	A3	PU-SE	TACNA	CALANA	CALANA	GENERAL VARELA
17	487713	335 NUESTRA SEÑORA DEL SANTO ROSARIO	URBANA	A2	PU-SE	TACNA	CALANA	CERRO BLANCO	CERRO BLANCO
18	487727	376 SANTO DOMINGO SABIO	URBANA	A2	PU-SE	TACNA	CALANA	PIEDRA BLACA	PIEDRA BLANCA MZ B LT 15
19	487685	42023 VICTOR MAYURI CLAUSSEN	URBANA	B0-F0	PU-SE	TACNA	CALANA	CALANA	GENERAL VARELA 395
20	487690	42025 AURELIA ARCE VILDOSO	URBANA	B0-F0	PU-SE	TACNA	CALANA	CERRO BLANCO	CERRO BLANCO S/N
21	487671	42196 SANTA RITA DE CASIA	URBANA	B0	PU-SE	TACNA	CALANA	SANTA RITA	AVENIDA CELESTIN VARGAS
PROVINCIA TACNA /DISTRITO: CIUDAD NUEVA									
22	487765	344 NILDA REJAS CHAMBILLA	URBANA	A3	PU-SE	TACNA	CIUDAD NUEVA	CIUDAD NUEVA	JUAN MOORE S/N
23	487751	381 SAN JOSE	URBANA	A2	PU-SE	TACNA	CIUDAD NUEVA	CIUDAD NUEVA	AVENIDA SAN JOSE 644
24	487770	408 SANTISIMA TRINIDAD	URBANA	A2	PU-SE	TACNA	CIUDAD NUEVA	CIUDAD NUEVA	JUAN GABRIEL BEJAR CON BAQUIJANO CARRILLO
25	487789	413 LUIS BANCHERO ROSSI	URBANA	A2	PU-SE	TACNA	CIUDAD NUEVA	CIUDAD NUEVA	LOS PRECURSORES
26	487794	415 SAGRADA FAMILIA	URBANA	A2	PU-SE	TACNA	CIUDAD NUEVA	CIUDAD NUEVA	MARIANO NECOCHEA 801 MZ W LT 01
27	487807	416 VIRGEN DE GUADALUPE	URBANA	A2	PU-SE	TACNA	CIUDAD NUEVA	CIUDAD NUEVA	ASOCIACION 28 DE AGOSTO comite 08
28	487826	42218 MARISCAL CACERES	URBANA	A2-B0-F0-D1-D2	PU-SE	TACNA	CIUDAD NUEVA	CIUDAD NUEVA	AVENIDA INTERNACIONAL 1249
29	487845	42250 CESAR AUGUSTO COHAILA TAMAYO	URBANA	A2-B0-F0-D2	PU-SE	TACNA	CIUDAD NUEVA	DISTRITO CIUDAD NUEVA	MARIANO NECOCHEA 1444 MZ 346 LT 14
30	487850	42251 SIMON BOLIVAR	URBANA	B0-F0	PU-SE	TACNA	CIUDAD NUEVA	SIMON BOLIVAR	DANIEL ALCIDES CARRION 0 MZ J LT 1
31	808436	427 JESUS DIVINA MISERICORDIA	URBANA	A3	PU-SE	TACNA	CIUDAD NUEVA	CIUDAD NUEVA	MARIANO NECOCHEA
32	614495	440 ANGELITOS DE MARIA	URBANA	A2	PU-SE	TACNA	CIUDAD NUEVA	CIUDAD NUEVA	INTERNACIONAL
33	487831	MANUEL A ODRIA	URBANA	B0-F0	PU-SE	TACNA	CIUDAD NUEVA	CIUDAD NUEVA	EMANCIPACIÓN S/N
34	487812	MUNICIPAL CIUDAD NUEVA	URBANA	A3	PU-SE	TACNA	CIUDAD NUEVA	CIUDAD NUEVA	JUAN MOORE MZ F LT 5

PADRON DE LOCALES EDUCATIVOS - 2024

Codigo DEPARTAMENTO: TACNA / PROVINCIA: TACNA

230001 UGEL TACNA

GESTION PUBLICA

Nro	CÓDIGO DE LOCAL	NOMBRE I.E.	AREA	NIVEL	GESTION	PROV.	DIST.	CENTRO POBLADO	DIRECCION
PROVINCIA TACNA /DISTRITO: CORONEL GREGORIO ALBARRACIN LANCHIPA									
35	486129	378	URBANA	A2	PU-SE	TACNA	CORONEL GREGORIO ALBARRACIN LANCHIPA	GREGORIO ALBARRACIN LANCHIPA	LOS GRANADOS S/N
36	486285	419	URBANA	A2	PU-SE	TACNA	CORONEL GREGORIO ALBARRACIN LANCHIPA	VISTA ALEGRE	FEDERICO VILLARREAL 1 MZ 47 LT 1
37	614508	441	URBANA	A2	PU-SE	TACNA	CORONEL GREGORIO ALBARRACIN LANCHIPA	VIÑANI	CALLE 15 Y 16 MZ 583 LT 1
38	614513	442	URBANA	A2	PU-SE	TACNA	CORONEL GREGORIO ALBARRACIN LANCHIPA	CORONEL GREGORIO ALBARRACIN LANCHIPA	PASAJE LAS RETAMAS 01 MZ M-3 LT 4
39	644044	446	URBANA	A2	PU-SE	TACNA	CORONEL GREGORIO ALBARRACIN LANCHIPA	VIÑANI	1 MZ 175 LT 01
40	668488	447	URBANA	A2	PU-SE	TACNA	CORONEL GREGORIO ALBARRACIN LANCHIPA	CORONEL GREGORIO ALBARRACIN LANCHIPA	ASOCIACIÓN DE VIVIENDA JOSÉ ABELARDO QUINONEZ
41	668520	451	URBANA	A2	PU-SE	TACNA	CORONEL GREGORIO ALBARRACIN LANCHIPA	VIÑANI	CALLE OXAPAMPA 01 MZ 386 LT 03
42	668539	452	URBANA	A2	PU-SE	TACNA	CORONEL GREGORIO ALBARRACIN LANCHIPA	ASOCIACION DE VIVIENDA 24 DE JUNIO	MARTIN ADAM MZ 2 LT 5
43	668582	457	URBANA	A2	PU-SE	TACNA	CORONEL GREGORIO ALBARRACIN LANCHIPA	VIÑANI	MIGUEL DE LOS RIOS MZ 501A LT 02
44	717813	459	URBANA	A2	PU-SE	TACNA	CORONEL GREGORIO ALBARRACIN LANCHIPA	VIÑANI	MZ 1 LT 2
45	728430	464	URBANA	A2	PU-SE	TACNA	CORONEL GREGORIO ALBARRACIN LANCHIPA	CORONEL GREGORIO ALBARRACIN LANCHIPA	CONCUCHOS MZ 384 LT 2
46	728449	465	URBANA	A2	PU-SE	TACNA	CORONEL GREGORIO ALBARRACIN LANCHIPA	VIÑANI	CALLE 28 MZ 388 LT 03
47	728454	466	URBANA	A2	PU-SE	TACNA	CORONEL GREGORIO ALBARRACIN LANCHIPA	ALFONSO UGARTE PRIMERA ETAPA	LOS POETAS 1
48	728468	467	URBANA	A2	PU-SE	TACNA	CORONEL GREGORIO ALBARRACIN LANCHIPA	DISTRITO GREGORIO ALBARRACIN LANCHIPA	ZOILA SABEL CACERES S/N
49	728473	468	URBANA	A2	PU-SE	TACNA	CORONEL GREGORIO ALBARRACIN LANCHIPA	VIÑANI	PROMUVI VIÑANI MZ 460 LT 3
50	728487	469	URBANA	A2	PU-SE	TACNA	CORONEL GREGORIO ALBARRACIN LANCHIPA	CORONEL GREGORIO ALBARRACIN LANCHIPA	CALLE ENRRIQUE GUZMÁN Y VALLE
51	728492	470	URBANA	A2	PU-SE	TACNA	CORONEL GREGORIO ALBARRACIN LANCHIPA	VIÑANI	CALLE SOLDADO ESTEBAN AGUILA RENGIFO SIN NUMERO
52	728519	472	URBANA	A2	PU-SE	TACNA	CORONEL GREGORIO ALBARRACIN LANCHIPA	Coronel Gregorio Albarracin Lanchipa	CALLE LOS DIAMANTES S/N
53	728543	475	URBANA	A2	PU-SE	TACNA	CORONEL GREGORIO ALBARRACIN LANCHIPA	GREGORIO ALBARRACIN LANCHIPA	CARLOS VIDAL SOLUGUREN MZ H LT 1
54	763032	478	URBANA	A2	PU-SE	TACNA	CORONEL GREGORIO ALBARRACIN LANCHIPA	ARUNTA	BUENOS AIRES S/N MZ J LT 1
55	763046	479	URBANA	A2	PU-SE	TACNA	CORONEL GREGORIO ALBARRACIN LANCHIPA	VIÑANI	ASOCIACIÓN DE TRANSPORTISTAS TABUL
56	763051	480	URBANA	A2	PU-SE	TACNA	CORONEL GREGORIO ALBARRACIN LANCHIPA	VIÑANI	0 MZ 16 LT 02
57	763027	481	URBANA	A2	PU-SE	TACNA	CORONEL GREGORIO ALBARRACIN LANCHIPA	VIÑANI	CALLE JOSE SANCHEZ MZ 12 LT D21
58	836104	485	URBANA	A2	PU-SE	TACNA	CORONEL GREGORIO ALBARRACIN LANCHIPA	Gregorio Albarracin	MZ J LT 2
59	836118	486	URBANA	A2	PU-SE	TACNA	CORONEL GREGORIO ALBARRACIN LANCHIPA	LOS SAUCES	ASOCIACION LOS SAUCES MZ L LT 2
60	486134	396 ALFONSO UGARTE	URBANA	A2	PU-SE	TACNA	CORONEL GREGORIO ALBARRACIN LANCHIPA	CORONEL GREGORIO ALBARRACIN LANCHIPA	LOS NOGALES MZ M4 LT 02
61	486247	411 NIÑOS DE FATIMA	URBANA	A2	PU-SE	TACNA	CORONEL GREGORIO ALBARRACIN LANCHIPA	GREGORIO ALBARRACIN LANCHIPA	CALLE 6 DE AGOSTO
62	486266	414 VIRGEN DEL ROSARIO	URBANA	A2	PU-SE	TACNA	CORONEL GREGORIO ALBARRACIN LANCHIPA	Gregorio Albarracin	ALFONSO UGARTE I ETAPA MZ L2 LT 2
63	486539	42237 JORGE CHAVEZ	URBANA	A2-B0-F0-D1-D2	PU-SE	TACNA	CORONEL GREGORIO ALBARRACIN LANCHIPA	GREGORIO ALBARRACIN LANCHIPA	LAS CASUARINAS
64	486544	42238 ENRIQUE PAILLARDELLE	URBANA	A2-B0-F0-D1-D2	PU-SE	TACNA	CORONEL GREGORIO ALBARRACIN LANCHIPA	DISTRITO CORONEL GREGORIO ALBARRACIN LANCHIPA	MUNICIPAL
65	486836	42253 GERARDO ARIAS COPAJA	URBANA	B0-F0	PU-SE	TACNA	CORONEL GREGORIO ALBARRACIN LANCHIPA	CORONEL GREGORIO ALBARRACIN LANCHIPA	LAS BUGANVILLAS MZ 1 LT 1
66	902028	42253 GERARDO ARIAS COPAJA	URBANA	A2	PU-SE	TACNA	CORONEL GREGORIO ALBARRACIN LANCHIPA	CORONEL GREGORIO ALBARRACIN LANCHIPA	JAIMÉ YOSHIYAMA MZ 1 LT 1
67	808455	42255 SANTA TERESITA DEL NIÑO JESUS	URBANA	A2-B0-F0	PU-SE	TACNA	CORONEL GREGORIO ALBARRACIN LANCHIPA	CORONEL GREGORIO ALBARRACIN LANCHIPA	MELGAR MZ H1 LT 01
68	808441	42256 ESPERANZA MARTINEZ DE LOPEZ	URBANA	A2-B0-F0	PU-SE	TACNA	CORONEL GREGORIO ALBARRACIN LANCHIPA	CORONEL GREGORIO ALBARRACIN LANCHIPA	MIGUEL ANGEL ASTURIAS MZ T LT 1
69	718025	43508 PROCER MANUEL CALDERON DE LA BARCA	URBANA	B0-F0	PU-SE	TACNA	CORONEL GREGORIO ALBARRACIN LANCHIPA	VIÑANI	CALLE PUCUSANA
70	668515	450 ENRIQUE DELHORME	URBANA	A2-B0	PU-SE	TACNA	CORONEL GREGORIO ALBARRACIN LANCHIPA	CORONEL GREGORIO ALBARRACIN LANCHIPA	MUNICIPAL 1 MZ 269 LT 1
71	668577	456 EL CARMELO DE MARIA	URBANA	INI-PRI-SEC	PU-C	TACNA	CORONEL GREGORIO ALBARRACIN LANCHIPA	VIÑANI	AVENIDA LA CULTURA 1 MZ 395 LT 1
72	728411	462 MANUEL FERNANDO BONILLA	URBANA	A2	PU-SE	TACNA	CORONEL GREGORIO ALBARRACIN LANCHIPA	DISTRITO GREGORIO ALBARRACIN LANCHIPA	CALLE MAYOR FRANCISCO PERLA MZ 178 LT 1
73	728425	463 VIRGEN DEL CARMEN	URBANA	A2	PU-SE	TACNA	CORONEL GREGORIO ALBARRACIN LANCHIPA	ASOCIACION 5 DE NOVIEMBRE	CALLE CARLOS MOOR
74	728524	473 PEDRO QUINA CASTAÑON	URBANA	A2	PU-SE	TACNA	CORONEL GREGORIO ALBARRACIN LANCHIPA	CORONEL GREGORIO ALBARRACIN LANCHIPA	MIRAFLORES CON CALLE IQUITOS SIN NUMERO
75	857790	473 PEDRO QUINA CASTAÑON	URBANA	B0-F0	PU-SE	TACNA	CORONEL GREGORIO ALBARRACIN LANCHIPA	CORONEL GREGORIO ALBARRACIN LANCHIPA	MIRAFLORES CON CALLE IQUITOS
76	728538	474 VILLA UNION	URBANA	A2	PU-SE	TACNA	CORONEL GREGORIO ALBARRACIN LANCHIPA	VIÑANI	ASOC VILLA UNION LOS MOLLES MZ 408 LT 3
77	808525	BEATA ANA ROSA GATTORNO	URBANA	E1-E2	PU-SE	TACNA	CORONEL GREGORIO ALBARRACIN LANCHIPA	Districto Gregorio Albarracin Lanchipa	JUAN CASTELLI MZ C-31 LT 1
78	809214	DR. JOSE ANTONIO ENCINAS FRANCO	URBANA	A2-B0-F0	PU-SE	TACNA	CORONEL GREGORIO ALBARRACIN LANCHIPA	VIÑANI	MAYOR FEDERICO MAZUELOS
79	841638	EMMA GAMERO NIETO	URBANA	A3	PU-SE	TACNA	CORONEL GREGORIO ALBARRACIN LANCHIPA	GREGORIO ALBARRACIN LANCHIPA	LOS GRANADOS MZ M3 LT 3
80	486775	JORGE CHAVEZ	URBANA	L0	PU-SE	TACNA	CORONEL GREGORIO ALBARRACIN LANCHIPA	Coronel Gregorio Albarracin Lanchipa	LAS MALVINAS MZ L3 LT 11
81	808653	LUIS ALBERTO SANCHEZ	URBANA	A2-B0-F0-D1-D2	PU-SE	TACNA	CORONEL GREGORIO ALBARRACIN LANCHIPA	VIÑANI	LOS MOLLES
82	854230	OLGA GROHMANN DE BASADRE	URBANA	B0	PU-SE	TACNA	CORONEL GREGORIO ALBARRACIN LANCHIPA	PAMPAS DE VIÑANI SECTOR III	JACINTO BENAVENTE CON JUAN BOSCON
83	823229	PRITE TACNA	URBANA	E0	PU-SE	TACNA	CORONEL GREGORIO ALBARRACIN LANCHIPA	VIÑANI	TNT DANIEL NIETO MZ 449 LT 02
84	809233	SANTA CRUZ	URBANA	INI-PRI-SEC	PU-C	TACNA	CORONEL GREGORIO ALBARRACIN LANCHIPA	VIÑANI	PROLONGACION AV LA CULTURA 01
85	808460	426	URBANA	A2	PU-SE	TACNA	CORONEL GREGORIO ALBARRACIN LANCHIPA	Coronel Gregorio Albarracin Lanchipa	VILLA EL SALVADOR MZ I LT 1
86	668544	453	URBANA	A2	PU-SE	TACNA	CORONEL GREGORIO ALBARRACIN LANCHIPA	Viñani	SIN NOMBRE MZ A LT 586

PADRON DE LOCALES EDUCATIVOS - 2024

Código DEPARTAMENTO: TACNA / PROVINCIA: TACNA

230001 UGEL TACNA

GESTION PUBLICA

Nro	CÓDIGO DE LOCAL	NOMBRE I.E.	AREA	GESTION	NIVEL	PROV.	DIST.	CENTRO POBLADO	DIRECCION
87	763065	482	URBANA	A2	PU-SE	TACNA	CORONEL GREGORIO ALE	VIÑANI	AVENIDA 1 S/N ETAPA I
88	486148	397 SAN FRANCISCO	URBANA	A2	PU-SE	TACNA	CORONEL GREGORIO ALE	GREGORIO ALBARRACIN LANCHIPA	CALLE LOS SAUCES S/N MZ 1 LT S/N
89	486172	405 NAZARENO	URBANA	A2	PU-SE	TACNA	CORONEL GREGORIO ALE	Asociación Villa los Próceres	PARQUE PRINCIPAL DE LA ASOCIACIÓN DE VIVIENDA VI
90	486186	406 JEAN PIAGET	URBANA	A2	PU-SE	TACNA	CORONEL GREGORIO ALE	ALFONSO UGARTE	LAS MAGNOLIAS MZ K LT 5
91	808686	42257 NUESTRO SEÑOR DE LA MISERICORDIA	URBANA	B0	PU-SE	TACNA	CORONEL GREGORIO ALE	CORONEL GREGORIO ALBARRACIN	FLOR DE AMANCAES MZ G LT 1

PROVINCIA TACNA /DISTRITO: INCLAN

92	487874	329	RURAL	A2	PU-SE	TACNA	INCLAN	INCLAN	PANAMERICANA NORTE SN
93	668558	454	RURAL	A2	PU-SE	TACNA	INCLAN	NUEVO TOMASIRI	NUEVO TOMASIRI
94	487888	354 VIRGEN MARIA	RURAL	A2	PU-SE	TACNA	INCLAN	SAMA	AVENIDA ALTO RAYO SN
95	487911	42032 JOSE JOAQUIN INCLAN	RURAL	B0-F0	PU-SE	TACNA	INCLAN	SAMA GRANDE	AVENIDA PRINCIPAL SN
96	487906	42053 BARTOLOME JULIO ROSPIGLIOSI	RURAL	B0	PU-SE	TACNA	INCLAN	TOMASIRI	PANAMERICANA SUR SN
97	643214	443 SANTA TERESITA	RURAL	A2-B0	PU-SE	TACNA	INCLAN	ASOCIACION DE VIVIENDA PROTER	CARRETERA PANAMERICANA NORTE KM 32

PROVINCIA TACNA /DISTRITO: LA YARADA LOS PALOS

98	486006	233	RURAL	A2	PU-SE	TACNA	LA YARADA LOS PALOS	LA YARADA	COSTANERA
99	486025	304	RURAL	A2	PU-SE	TACNA	LA YARADA LOS PALOS	LOS PALOS	CARRETERA PRINCIPAL YARADA BAJA SN
100	486087	352	RURAL	A2	PU-SE	TACNA	LA YARADA LOS PALOS	LOS PALOS	CALLE SN ASENTAMIENTO POZO 54 EX COOPERATIVA
101	486105	356	RURAL	A2	PU-SE	TACNA	LA YARADA LOS PALOS	COOPERATIVA 60	COOPERATIVA 60
102	486233	407	RURAL	A2	PU-SE	TACNA	LA YARADA LOS PALOS	LA YARADA	ASOCIACION 26 DE OCTUBRE
103	668493	448	RURAL	A2	PU-SE	TACNA	LA YARADA LOS PALOS	LA YARADA LOS PALOS	CARRETERA LOS PALOS POZO 4
104	789640	484	RURAL	A2	PU-SE	TACNA	LA YARADA LOS PALOS	LOS OLIVOS	PACIFICO MZ B LT 04
105	486073	340 DIVINO NIÑO JESUS	RURAL	A2	PU-SE	TACNA	LA YARADA LOS PALOS	LA YARADA	HOSPICIO LOS PALOS
106	486450	42017 NEISER G. LLACSA ARCE	RURAL	B0	PU-SE	TACNA	LA YARADA LOS PALOS	LA YARADA	ALFONSO UGARTE
107	486662	42044 ALFONSO UGARTE	RURAL	B0-F0	PU-SE	TACNA	LA YARADA LOS PALOS	LOS PALOS	SANTA ROSA
108	486488	42065 ROMULO BOLUARTE PONCE DE LEON	RURAL	B0	PU-SE	TACNA	LA YARADA LOS PALOS	LA YARADA	CARRETERA A LOS PALOS
109	486681	42199 JUAN VELASCO ALVARADO	RURAL	B0-F0	PU-SE	TACNA	LA YARADA LOS PALOS	LA YARADA LOS PALOS	28 DE AGOSTO
110	486493	42200 OMAR ZILBERT SALAS	RURAL	B0	PU-SE	TACNA	LA YARADA LOS PALOS	LA ESPERANZA	VIA COSTANERA
111	486515	42211 ALFONSO EYZAGUIRRE TARA	RURAL	B0-F0	PU-SE	TACNA	LA YARADA LOS PALOS	LA YARADA	CENTRO DE SERVICIOS
112	486520	42213 HUGO SALAZAR DEL ALCAZAR	RURAL	A2-B0	PU-SE	TACNA	LA YARADA LOS PALOS	LA YARADA	ASENTAMIENTO 04
113	808813	42261 ANTONIO BRACK EGG	RURAL	B0	PU-SE	TACNA	LA YARADA LOS PALOS	NUEVO COPARE	PANAMERICANA SUR LATERAL 13
114	808827	42263 ADALGIZA VIRGINIA LAZARO VILLARROEL	RURAL	A2-B0	PU-SE	TACNA	LA YARADA LOS PALOS	SANTA ROSA	SIN NOMBRE
115	808672	43506 JUVENAL UBALDO ORDÓÑEZ SALAZAR	RURAL	A2-B0-F0	PU-SE	TACNA	LA YARADA LOS PALOS	PUEBLO LIBRE	CARRETERA COSTANERA KM 25

PROVINCIA TACNA /DISTRITO:PACHIA

116	487968	420	RURAL	A3	PU-SE	TACNA	PACHIA	ANEXO CALIENTES	AVENIDA PRINCIPAL DE CALIENTES
117	487930	334 VIRGENCITA DE LOURDES	RURAL	A2	PU-SE	TACNA	PACHIA	PACHIA	ARIAS ARAGUEZ SN SN
118	487954	398 HEROES DEL CENEP	RURAL	A2	PU-SE	TACNA	PACHIA	MICULLA	CARRETERA PACHIA
119	488086	42036 JUAN MARIA REJAS	RURAL	B0-F0	PU-C	TACNA	PACHIA	PACHIA	ARIAS ARAGUEZ
120	488034	42038 MICAELA PAREDES REJAS	RURAL	B0-F0	PU-SE	TACNA	PACHIA	CAPLINA	SAN MARTIN 1
121	487992	42058 OLGA GROHMAN DE BASADRE	RURAL	B0	PU-SE	TACNA	PACHIA	MICULLA	MICULLA S/N
122	488005	42060 CRNEL MARCELINO VARELA BARRIOS	RURAL	B0	PU-SE	TACNA	PACHIA	CALIENTES	CARRETERA A LOS BAÑOS TERMALES
123	488029	42229 JUAN LUIS PACHECO DE CESPEDES	RURAL	B0	PU-SE	TACNA	PACHIA	Higuerani	CARRETERA A HIGUERANI
124	488072	JOSE JOAQUIN INCLAN	RURAL	D2	PU-OS	TACNA	PACHIA	MICULLA	COLLPA

PROVINCIA TACNA /DISTRITO:PALCA

125	488091	350	RURAL	A2	PU-SE	TACNA	PALCA	ALTO PERU	ALTO PERU
126	488109	361	RURAL	A2	PU-SE	TACNA	PALCA	COMUNIDAD CAMPESINA VILAVILANI	VILVILANI
127	488128	409	RURAL	A2	PU-SE	TACNA	PALCA	Ancomarca	ANCOMARCA MZ L LT 1
128	488294	422	RURAL	A2	PU-SE	TACNA	PALCA	ALTO INGENIO	ANEXO ALTO INGENIO MZ F LT 06
129	488147	42062	RURAL	B0	PU-SE	TACNA	PALCA	ANEXO ATASPACA	AVENIDA JOSE OLAYA
130	488227	42222	RURAL	A2-B0	PU-SE	TACNA	PALCA	HANCO MARCA ANEXO RIO KAÑO	TACNA COLLPA LA PAZ
131	699927	43507	RURAL	B0	PU-SE	TACNA	PALCA	EL INGENIO	CALLE EL SOL DE LOS INCAS MZ Q LT Q1
132	488152	42063 JOSE MARIA ARGUEDAS ALTAMIRANO	RURAL	B0-F0	PU-SE	TACNA	PALCA	PALCA	TACNA SN
133	488166	42064 ALFONSO UGARTE	RURAL	B0-F0	PU-SE	TACNA	PALCA	ALTO PERU	TACNA COLLPA LA PAZ KM 132
134	488190	42068 FRANCISCO LASO	RURAL	B0-F0	PU-SE	TACNA	PALCA	VILAVILANI	VILAVILANI
135	488232	42227 DANIEL ALCIDES CARRION	RURAL	A2-B0	PU-SE	TACNA	PALCA	HOSPICIO	LOS PINOS
136	488251	42244 CESAR VALLEJO	RURAL	B0	PU-SE	TACNA	PALCA	ANCOCHULLPA	A 50 MTS A LADO DERECHO DE LA CARRETERA TRIPAR
137	488265	42246 JOSE OLAYA BALANDRA	RURAL	B0-F0	PU-SE	TACNA	PALCA	ANCOMARCA	CARRETERA 0 MZ 0 LT 0

PADRON DE LOCALES EDUCATIVOS - 2024

Codigo DEPARTAMENTO: TACNA / PROVINCIA: TACNA

230001 UGEL TACNA

GESTION PUBLICA

Nro	CÓDIGO DE LOCAL	NOMBRE I.E.	AREA	GESTION	NIVEL	PROV.	DIST.	CENTRO POBLADO	DIRECCION
PROVINCIA TACNA /DISTRITO:POCOLLAY									
138	488326	232 VIRGEN DE LAS MERCEDES	URBANA	A2	PU-SE	TACNA	POCOLLAY	POCOLLAY	FRANCISCO ANTONIO DE ZELA 924
139	486030	308 MARIA AUXILIADORA	URBANA	A2	PU-SE	TACNA	POCOLLAY	urba tacna	URBANIZACION TACNA MZ K LT 16
140	488331	312 JESUS NAZARENO	URBANA	A3	PU-SE	TACNA	POCOLLAY	BOLOGNESI	LOS ANGELES 233
141	488345	358 NIÑO SALVADOR	URBANA	A2	PU-SE	TACNA	POCOLLAY	BOLOGNESI	CALLE JUAN SEGOVIA MZ E LT 13
142	488350	43004 JUSTO ARIAS ARAGUEZ	URBANA	B0	PU-SE	TACNA	POCOLLAY	ALTO BOLOGNESI	CHORRILLOS 1990
143	808969	435 LAS COLMENAS	URBANA	A2	PU-SE	TACNA	POCOLLAY	ASOCIACION DE VIVIENDA LAS COLM	LAS COLMENAS
144	808851	43505 GUSTAVO PONS MUZZO	URBANA	B0-F0	PU-SE	TACNA	POCOLLAY	POCOLLAY	CALLE 13
145	488388	FELIX Y CAROLINA DE REPETTI	URBANA	E1-E2-E0	PU-SE	TACNA	POCOLLAY	BOLOGNESI	INDUSTRIAL
146	488374	MANUEL FLORES CALVO	URBANA	B0-F0	PU-SE	TACNA	POCOLLAY	DISTRITO DE POCOLLAY	FRANCISCO ANTONIO DE ZELA
147	837518	MARIA MONTESSORI	URBANA	L0-D1-D2	PU-OS	TACNA	POCOLLAY	POCOLLAY	HERMANOS REYNOSO
148	512680	NOE MOISES DAVALOS YBAÑEZ	URBANA	L0-D1-D2	PU-OS	TACNA	POCOLLAY	pocollay	HERMANOS REYNOSO SN
149	488369	FEDERICO BARRETO	URBANA	B0-F0	PU-SE	TACNA	POCOLLAY	CP BOLOGNESI	AVENIDA INDUSTRIAL 2710
PROVINCIA TACNA /DISTRITO:SAMA									
150	488411	314 VIRGEN DEL ROSARIO	RURAL	A2	PU-SE	TACNA	SAMA	LAS YARAS	LOS HEROES DEL PACIFICO
151	488425	353 NIÑO JESUS DE PRAGA	RURAL	A2	PU-SE	TACNA	SAMA	VILA VILA	CALLE 5
152	488449	380 LUIS CAVAGNARO	RURAL	A2	PU-SE	TACNA	SAMA	BUENA VISTA	AVENIDA HÉROES DE LA GUERRA DEL PACÍFICO
153	488487	42072 CAROLINA FREYRE ARIAS	RURAL	B0-F0	PU-SE	TACNA	SAMA	LAS YARAS	HEROES DE LA GUERRA DEL PACIFICO 636
154	488454	42073 MARIA PILAR VILLANUEVA B	RURAL	B0	PU-SE	TACNA	SAMA	BUENA VISTA	HEROÉS DE LA GUERRA DEL PACIFICO MZ 15 LT 08
155	488468	42197 VICTOR GUTIERREZ ORDONES - 367	RURAL	A2-B0	PU-SE	TACNA	SAMA	BOCA DEL RIO	LUIS BANCHERO ROSSY 1
156	488473	42207 SAN PEDRO	RURAL	B0-F0	PU-SE	TACNA	SAMA	VILA VILA	WENCESLAO ACHINGA
157	808573	42259 JOSE GALVEZ EGUSQUIZA	RURAL	A2-B0	PU-SE	TACNA	SAMA	MORRO SAMA	COSTANERA KM 79 MZ 9 LT 1
PROVINCIA TACNA /DISTRITO:TACNA									
158	485950	227	URBANA	A2	PU-SE	TACNA	TACNA	CERCADO	COLOMBIA 630
159	486049	309	URBANA	A2	PU-SE	TACNA	TACNA	TACNA	PINTO S/N
160	486054	333	URBANA	A2	PU-SE	TACNA	TACNA	JESÚS MARÍA	TACNA SN
161	486092	355	URBANA	A2	PU-SE	TACNA	TACNA	ANDRES AVELINO CACERES	CALLE LA UNION
162	809087	364	URBANA	A3	PU-SE	TACNA	TACNA	MAGOLLO	CARRETERA COSTANERA
163	486153	400	URBANA	A2	PU-SE	TACNA	TACNA	AUGUSTO B LEEGUIA	200 MILLAS
164	519120	437	URBANA	A3	PU-SE	TACNA	TACNA	DEPARTAMENTO DE TACNA	CALLE LAS CASUARINA MZ B LT 12
165	717827	460	URBANA	A2	PU-SE	TACNA	TACNA	AUGUSTO B LEGUIA	MZ B LT 02
166	728500	471	URBANA	A2	PU-SE	TACNA	TACNA	TACNA	ASOCIACION BELLAVISTA
167	728557	476	URBANA	A2	PU-SE	TACNA	TACNA	TACNA	VILLA BELEN S/N MZ X LT
168	763070	483	URBANA	A2	PU-SE	TACNA	TACNA	LEGUIA	JIRON LAS DALIAS
169	485894	197 ORFEON	URBANA	A2	PU-SE	TACNA	TACNA	TACNA	LAS BUGANVILLAS S/N
170	485907	198 MARGARITA BACIGALUPO	URBANA	A2	PU-SE	TACNA	TACNA	Tacna	FRANCISCO LASO 192
171	485912	199 ESPIRITU SANTO	URBANA	A2	PU-SE	TACNA	TACNA	TACNA	URBANIZACION ESPIRITU SANTO
172	485926	200 NELLY ROJAS DE ARENAS	URBANA	A2	PU-SE	TACNA	TACNA	JUNTA VECINAL LA VICTORIA	PINTO 775
173	485931	225 NIÑOS HEROES	URBANA	A3	PU-SE	TACNA	TACNA	TACNA	CALLE CAJAMARCA SN
174	485945	226 ROSA VIRGINIA PELLETIER	URBANA	A2	PU-SE	TACNA	TACNA	LEONCIO PRADO	28 DE AGOSTO SN
175	485969	228 CORAZON DE JESUS	URBANA	A2	PU-SE	TACNA	TACNA	BOLOGNESI	BASADRE Y FORERO CON MARISCAL CASTILLA 2208
176	485974	229 SANTA ROSA	URBANA	A2	PU-SE	TACNA	TACNA	TACNA	KENNEDY
177	485988	229-A MAFALDA CESPEDES QUELOPANA	URBANA	A2	PU-SE	TACNA	TACNA	TACNA	DIEGO CAQUI
178	485993	230 LOS NIÑOS DE BELEN	URBANA	A2	PU-SE	TACNA	TACNA	AUGUSTO B LEGUIA	200 MILLAS 2235
179	486011	301 SANTA MARIA GORETTI	URBANA	A2	PU-SE	TACNA	TACNA	LA NATIVIDAD	VICTOR RAUL HAYA DE LA TORRE 15
180	486068	336 VIRGEN DE LA NATIVIDAD	URBANA	A2	PU-SE	TACNA	TACNA	NUESTRA SEÑORA DE LA NATIVIDAD	RAFAEL HOYOS RUBIO 2029
181	486110	368 NORAH FLORES TORRES	URBANA	A2	PU-SE	TACNA	TACNA	COPARE	PANAMERICANA SUR
182	486822	3RA BRIGADA DE CABALLERIA - TACNA	URBANA	L0	PU-OS	TACNA	TACNA	SAUCINI	GREGORIO ALBARRACIN 1 MZ C LT 20

PADRON DE LOCALES EDUCATIVOS - 2024

Código DEPARTAMENTO: TACNA / PROVINCIA: TACNA

230001 UGEL TACNA

GESTION PUBLICA

Nro	CÓDIGO DE LOCAL	NOMBRE I.E.	AREA	GESTION	NIVEL	PROV.	DIST.	CENTRO POBLADO	DIRECCION
183	486351	42002 CARLOS WIESSE	URBANA	B0	PU-SE	TACNA	TACNA	TACNA	2 DE MAYO 525
184	486643	42003 CORONEL GREGORIO ALBARRACIN	URBANA	B0-F0	PU-SE	TACNA	TACNA	TACNA	CUZCO 444
185	486365	42005 JOSE ROSA ARA	URBANA	B0-F0	PU-SE	TACNA	TACNA	TACNA	CALLE JOSE ROSA ARA 180
186	487082	42006 SAN FRANCISCO DE ASIS	URBANA	B0-F0	PU-C	TACNA	TACNA	CERCADO	MODESTO MOLINA 796
187	486370	42007 LEONCIO PRADO	URBANA	A2-B0	PU-SE	TACNA	TACNA	CERCADO TACNA	28 DE AGOSTO S/N
188	486389	42008 JUANA GONZALES DE PARODI	URBANA	B0	PU-SE	TACNA	TACNA	IRRIGACION MAGOLLO	CARRETERA COSTANERA
189	486657	42010 SANTISIMA NIÑA MARIA	URBANA	B0-F0	PU-SE	TACNA	TACNA	TACNA	CALLE PIURA 136
190	486394	42011 REPUBLICA ARGENTINA	URBANA	B0	PU-SE	TACNA	TACNA	TACNA	CALLE CHICLAYO 310
191	486407	42012 REBECA MARTINEZ DE SANCHEZ	URBANA	B0	PU-SE	TACNA	TACNA	FRANCISCO BOLOGNESI	CELESTINO VARGAS 2330
192	486412	42013 ROSA DOMINGA PEREZ LIENDO	URBANA	B0	PU-SE	TACNA	TACNA	NATIVIDAD	GUSTAVO PINTO
193	486426	42014 JOSE JIMENEZ BORJA	URBANA	B0	PU-SE	TACNA	TACNA	FRANCISCO DE PAULA GONZALES V	JOSÉ CÁCERES VERNAL 502
194	486431	42015 ZOILA SABEL CACERES	URBANA	B0	PU-SE	TACNA	TACNA	Leoncio Prado	SAN MARCOS 810
195	486445	42016 MAXIMILIANA VELASQUEZ DE SOTILLO	URBANA	A2-B0	PU-SE	TACNA	TACNA	TACNA	ARIAS ARAGUEZ S/N
196	486638	42019 LASTENIA REJAS DE CASTAÑON	URBANA	A2-B0-F0	PU-SE	TACNA	TACNA	PARA GRANDE	MANUEL MARÍA FORERO
197	486469	42020 ALMIRANTE MIGUEL GRAU	URBANA	B0	PU-SE	TACNA	TACNA	TACNA	PROLONGACIÓN OLGA GROHMANN S/N
198	486474	42022 DR. MODESTO MONTESINOS ZAMALLOA	URBANA	B0-F0	PU-SE	TACNA	TACNA	LA NATIVIDAD	CORONEL GREGORIO ALBARRACIN 729
199	486676	42195 WILMA SOTILLO DE BACIGALUPO	URBANA	A2-B0-F0-D1-D2	PU-SE	TACNA	TACNA	AUGUSTO B LEGUIA	AVENIDA EJERCITO 2105
200	486228	42217 NUESTROS HEROES DE LA GUERRA DEL PAC	URBANA	B0-F0	PU-OS	TACNA	TACNA	TACNA	CUZCO 10
201	809110	42217 NUESTROS HEROES DE LA GUERRA DEL PAC	URBANA	A3	PU-OS	TACNA	TACNA	TACNA	CUZCO 10
202	486558	42241 HERMOGENES ARENAS YANEZ	URBANA	B0-F0	PU-SE	TACNA	TACNA	CPM LEGUIA	200 MILLAS
203	624300	424 LOURDES VILDOSO DE GAMBETA	URBANA	A2	PU-SE	TACNA	TACNA	URBANIZACION MONTE BELLO	PROLONGACION MIRAFLORES MZ D LT
204	486582	43001 HERMANOS BARRETO	URBANA	B0	PU-SE	TACNA	TACNA	TACNA	ALTO LIMA 1221
205	486695	43003 CARLOS ARMANDO LAURA	URBANA	B0-F0-D1-D2	PU-SE	TACNA	TACNA	TACNA	CORONEL MENDOZA 1120
206	486596	43005 MODESTO MOLINA	URBANA	B0-F0	PU-SE	TACNA	TACNA	NATIVIDAD	PINTO 1 2162
207	486704	43006 MERCEDES INDACOCHEA	URBANA	B0-F0	PU-SE	TACNA	TACNA	TACNA	AVENIDA DOS DE MAYO 346
208	486600	43007 LUIS BANCHERO ROSSI	URBANA	B0	PU-SE	TACNA	TACNA	ALTO BOLOGNESI	AVENIDA MARISCAL CASTILLA 2015 LT2162
209	486619	43008 JORGE MARTORELL FLORES	URBANA	B0-F0	PU-SE	TACNA	TACNA	TACNA	RAMÓN COPAJA 118
210	486624	43009 MARIA UGARTECHE DE MACLEAN	URBANA	B0-F0	PU-SE	TACNA	TACNA	TACNA	ZELA 954
211	668501	449 EDUARDO PEREZ GAMBOA	URBANA	A2-B0-F0	PU-SE	TACNA	TACNA	Ciudad De Dios	TECHO PROPIO
212	728562	477 VIRGEN DE FATIMA	URBANA	A2	PU-SE	TACNA	TACNA	TACNA	CALLE SN
213	508824	ARTURO JIMENEZ BORJA	URBANA	D1-D2	PU-SE	TACNA	TACNA	FRANCISCO BOLOGNESI	MARISCAL CASTILLA 2015
214	487100	CHAMPAGNAT	URBANA	B0-F0	PU-SE	TACNA	TACNA	TACNA	RESTAURACION 22
215	486332	CIUDAD DE DIOS	URBANA	A2	PU-SE	TACNA	TACNA	AGUSTO B LEGUIA	LOS PALTOS MZ D LT 20-30
216	486191	CLARITA GAMBETTA	URBANA	A3	PU-SE	TACNA	TACNA	TACNA	LOS OLIVOS 2
217	486501	COLEGIO DE ALTO RENDIMIENTO DE TACNA	URBANA	F0	PU-SE	TACNA	TACNA	SECTOR COPARE	CARRETERA PANAMERICA SUR KM 1305
218	486718	CORONEL BOLOGNESI	URBANA	B0-F0-D1-D2	PU-SE	TACNA	TACNA	TACNA	MODESTO MOLINA S/N
219	644058	CORONEL GREGORIO ALBARRACIN LANCHIPA	URBANA	F0	PU-OS	TACNA	TACNA	GREGORIO ALBARRACIN LANCHIPA	ECOLÓGICA S/N
220	565112	CRISTO REY DEL NIÑO Y ADOLESCENTE	URBANA	D1-D2	PU-C	TACNA	TACNA	TACNA	PROLONGACIÓN HIPÓLITO UNANUE 1365
221	486723	FRANCISCO ANTONIO DE ZELA	URBANA	A2-B0-F0	PU-SE	TACNA	TACNA	TACNA	ALTO LIMA SN
222	486737	JORGE BASADRE GROHMANN	URBANA	B0-F0-D1-D2	PU-SE	TACNA	TACNA	POCOLLAY	BASADRE Y FORERO 1960
223	486761	JOSE CACERES VERNAL	URBANA	L0	PU-SE	TACNA	TACNA	LEONCIO PRADO	CALLE TACORA 1055
224	802284	LOS ANGELES	URBANA	B0	PU-SE	TACNA	TACNA	CIUDAD PERDIDA	CALLE TACNA SIN NUMERO MZ G LT
225	486214	LOS CABITOS	URBANA	A3-L0	PU-OS	TACNA	TACNA	Francisco Bolognesi	LEGUIA 1
226	486756	MICAEALA BASTIDAS	URBANA	L0	PU-SE	TACNA	TACNA	TACNA	ITALIA 291
227	486563	MIGUEL PRO	URBANA	INI-PRI-SEC	PU-C	TACNA	TACNA	LEGUIA	URBANIZACIÓN CIUDAD DE DIOS MZ G LT 33
228	486742	MODESTO BASADRE	URBANA	F0	PU-SE	TACNA	TACNA	TACNA	HIPOLITO UNANUE 1035
229	487077	PARROQUIAL CORAZON DE MARIA - MADRE DOMITIA	URBANA	INI-PRI-SEC-L0	PU-C	TACNA	TACNA	NATIVIDAD	GREGORIO ALBARRACIN
230	486346	PNP ALFEREZ MARIANO SANTOS MATEOS	URBANA	A3-B0	PU-SE	TACNA	TACNA	CERCADO	CALLE LOS ALAMOS 2088
231	486313	ROSA CODA DE MARTORELL	URBANA	A3	PU-SE	TACNA	TACNA	TACNA	AVENIDA INDUSTRIAL S/N
232	487096	SAN JOSE FE Y ALEGRIA 40	URBANA	B0-F0	PU-C	TACNA	TACNA	TACNA	JUSTO ARIAS ARAGUEZ 1310
233	487063	SAN MARTIN DE PORRES	URBANA	B0-F0	PU-C	TACNA	TACNA	TACNA	SAN CAMILO 1000

PADRON DE LOCALES EDUCATIVOS - 2024

Codigo DEPARTAMENTO: TACNA / PROVINCIA: TACNA
 230001 UGEL TACNA
 GESTION PRIVADA

Nro	CÓDIGO DE LOCAL	NOMBRE I.E.	AREA	GESTION	NIVEL	PROV.	DIST.	CENTRO POBLADO	DIRECCION
PROVINCIA TACNA /DISTRITO: ALTO DE LA ALIANZA									
234	808832	CRISTINA VILDOSE BERRIOS	URBANA	B0	PR-P	TACNA	ALTO DE LA ALIANZA	LA ESPERANZA	TUPAC AMARU 178
235	487666	EL FARO	URBANA	A2-B0-F0	PR-P	TACNA	ALTO DE LA ALIANZA	ALTO DE LA ALIANZA	TARATA 1454
236	843562	HOWARD GADNER	URBANA	A2	PR-P	TACNA	ALTO DE LA ALIANZA	ALTO DE LA ALIANZA	FREDY SARDON MZ S LT 4
237	743063	MARIA PARADO DE BELLIDO	URBANA	L0	PR-P	TACNA	ALTO DE LA ALIANZA	PUEBLO JOVEN LA ESPERANZA	JORGE BASADRE GROHMANN 1024

PROVINCIA TACNA /DISTRITO: CIUDAD NUEVA

238	690583	MARANATHA	URBANA	A2	PR-P	TACNA	CIUDAD NUEVA	CIUDAD NUEVA	JUAN JOSE CRESPO Y CASTILLO MZ 61 LT 27
239	487869	NUEVO HORIZONTE	URBANA	B0	PR-P	TACNA	CIUDAD NUEVA	TACNA	DANIEL ALCIDES CARRION 505

PROVINCIA TACNA /DISTRITO: CORONEL GREGORIO ALBARRACIN LANCHIPA

240	784794	BELLETZA	URBANA	L0	PR-P	TACNA	CORONEL GREGORIO ALBARRACIN	GREGORIO ALBARRACIN	ASOCIACION SAN MARTIN DE PORRES MZ A LT 5
241	813065	EMANUEL	URBANA	A2-B0	PR-P	TACNA	CORONEL GREGORIO ALBARRACIN	VIÑANI	TABUL ASOCIACION DE TRANSPORTISTAS MZ 267 LT
242	905507	ESTRELLITAS DE JESUS	URBANA	A2	PR-P	TACNA	CORONEL GREGORIO ALBARRACIN	LOS PROCERES	INTI 3 MZ J1 LT 13
243	538166	HANS BRUNING	URBANA	A2	PR-P	TACNA	CORONEL GREGORIO ALBARRACIN	TACNA	AVENIDA CIRCUNVALACION SUR ESTE S/N
244	782257	HERMANAS DE SANTA CRUZ - CSC	URBANA	L0	PR-P	TACNA	CORONEL GREGORIO ALBARRACIN	CORONEL GREGORIO ALBARRACIN	COMANDANTE JOSE MANUEL MERCADO MZ 393 LT
245	487553	HUGO MITCHELL	URBANA	A3-B0-F0	PR-P	TACNA	CORONEL GREGORIO ALBARRACIN	PAGO ARUNTA	SANTA CECILIA S/N
246	808728	KINDERLAND	URBANA	A2-B0	PR-P	TACNA	CORONEL GREGORIO ALBARRACIN	GREGORIO ALBARRACIN LANCHIPA	URBANIZACIÓN SANTA LUCIA MZ A LT 1
247	854273	LITTLE ANGELS	URBANA	A2	PR-P	TACNA	CORONEL GREGORIO ALBARRACIN	TARAPACA	AVENIDA COLLPA 393
248	906210	MARIA, REYNA DE LOS ANGELES	URBANA	A2	PR-P	TACNA	CORONEL GREGORIO ALBARRACIN	DISTRITO GREGORIO ALBARRACIN	LA CULTURA MZ K LT 35
249	647518	MI MUNDO MAGICO	URBANA	A2	PR-P	TACNA	CORONEL GREGORIO ALBARRACIN	GREGORIO ALBARRACIN LANCHIPA	CALLE LOS JUNCOS MZ E LT 5
250	853669	PEDRO PAULET MOSTAJO	URBANA	B0-F0	PR-P	TACNA	CORONEL GREGORIO ALBARRACIN	CORONEL GREGORIO ALBARRACIN	PAGO ARUNTA
251	580160	SAN GABRIEL ARCANGEL	URBANA	A2	PR-P	TACNA	CORONEL GREGORIO ALBARRACIN	CORONEL GREGORIO ALBARRACIN	BOHEMIA TACNEÑA MZ D LT 4
252	846990	SAN JUAN	URBANA	A2-B0	PR-P	TACNA	CORONEL GREGORIO ALBARRACIN	SAN FRANCISCO	MZ 102 LT 23
253	616970	SAN MARCOS	URBANA	A2-B0	PR-P	TACNA	CORONEL GREGORIO ALBARRACIN	LOS CLAVELES	PEDRO QUINA CASTAÑON
254	254025	SAN MIGUEL ARCANGEL	URBANA	A2	PR-P	TACNA	CORONEL GREGORIO ALBARRACIN	CORONEL GREGORIO ALBARRACIN	LA CULTURA MZ 23 LT 25
255	623862	SEÑOR DE LOS MILAGROS	URBANA	A2-B0-F0	PR-P	TACNA	CORONEL GREGORIO ALBARRACIN	TACNA	HUMBOLDT 1 MZ G LT 7
256	580179	VENTURA	URBANA	A2-B0	PR-P	TACNA	CORONEL GREGORIO ALBARRACIN	GREGORIO ALBARRACIN LANCHIPA	RAMON COPAJA MZ G LT 10
257	757804	ZANSTEC	URBANA	L0	PR-P	TACNA	CORONEL GREGORIO ALBARRACIN	CORONEL GREGORIO ALBARRACIN	LIBERTAD 588 MZ 1 LT 9
258	487119	ALEXANDER VON HUMBOLDT	URBANA	A2-B0-F0	PR-P	TACNA	CORONEL GREGORIO ALBARRACIN	TACNA	TARAPACA
259	905480	DANIEL ALCIDES CARRION	URBANA	A2-B0	PR-P	TACNA	CORONEL GREGORIO ALBARRACIN	VIÑANI	ASOC VIV JAIME YOSHIYAMA MZ L LT 24
260	31068	ESTRELLITA DE BELEN	URBANA	A2-B0	PR-P	TACNA	CORONEL GREGORIO ALBARRACIN	ALFONSO UGARTE III ETAPA	CALLE LAURELES 2 MZ D1 LT 32-33-34
261	837146	SAN JOSE DE NAZARET	URBANA	A2-B0-F0	PR-P	TACNA	CORONEL GREGORIO ALBARRACIN	TACNA	COLLPA

PROVINCIA TACNA /DISTRITO: POCOLLAY

262	853216	CUMBRES	URBANA	B0-F0	PR-P	TACNA	POCOLLAY	POCOLLAY	COLLPA 0
263	809129	EL SHADDAI	URBANA	A2-B0-F0	PR-P	TACNA	POCOLLAY	POCOLLAY	PROLONGACIÓN HERMANOS REYNOSO S/N
264	781012	FUTURA SCHOOLS	URBANA	A2-B0-F0	PR-P	TACNA	POCOLLAY	PAGO CAPANIQUE	EL ROBLE
265	854918	INNOVA SCHOOLS - TACNA - POCOLLAY	URBANA	A2-B0-F0	PR-P	TACNA	POCOLLAY	TACNA	AV LOS ANGELES MZ B LT 6
266	655264	JEAN LE ROND D' ALEMBERT	URBANA	B0	PR-P	TACNA	POCOLLAY	TACNA	LOS ÁLAMOS PASAJE 2
267	488406	MARIA DE LOS ANGELES	URBANA	A3-B0-F0	PR-P	TACNA	POCOLLAY	POCOLLAY	BUGABILLAS 417
268	693609	NIÑOS DE AMERICA	URBANA	A2-B0	PR-P	TACNA	POCOLLAY	POCOOLAY	JORGE CHAVEZ 2342
269	834402	PEQUEÑOS EXPLORADORES	URBANA	A2-B0	PR-P	TACNA	POCOLLAY	POCOLLAY	FRANCISCO ANTONIO DE ZELA 1250
270	31351	SANTA MARIA EUFRASIA	URBANA	A2-B0-F0	PR-P	TACNA	POCOLLAY	PESCHAY	SAN JOSE DE PESCHAY S/N
271	903018	VERDAD Y VIDA - VERITAS ET VITA	URBANA	F0	PR-P	TACNA	POCOLLAY	DISTRITO DE POCOLLAY	CALLE 28 DE AGOSTO 274

PADRON DE LOCALES EDUCATIVOS - 2024

Codigo DEPARTAMENTO: TACNA / PROVINCIA: TACNA

230001 UGEL TACNA

GESTION PRIVADA

Nro	CÓDIGO DE LOCAL	NOMBRE I.E.	AREA	GESTION	NIVEL	PROV.	DIST.	CENTRO POBLADO	DIRECCION
PROVINCIA TACNA /DISTRITO: TACNA									
272	487044	28 DE JULIO	URBANA	A2-B0-F0	PR-P	TACNA	TACNA	TACNA	MILLER 184
273	781031	ALEXANDER FLEMING	URBANA	A3-B0-F0	PR-P	TACNA	TACNA	TACNA	URUGUAY MZ B LT 10
274	699296	ALFONSO UGARTE VERNAL	URBANA	L0	PR-P	TACNA	TACNA	TACNA	ORDONEL VARGAS 430-435
275	809073	ALFRED NOBEL	URBANA	A2-B0	PR-P	TACNA	TACNA	LA VICTORIA	CALLE ALIANZA 1031
276	812650	AMERICANO	URBANA	B0	PR-P	TACNA	TACNA	TACNA	AVENIDA COLLPA MZ P LT 03
277	74005	ANGELITOS DE JESUS	URBANA	A2	PR-P	TACNA	TACNA	TACNA	CALLE MANCO CAPAC 430
278	903235	APOSTOL SAN SANTIAGO	URBANA	D2	PR-P	TACNA	TACNA	TACNA	TARAPACA 1380
279	487483	ARCO IRIS	URBANA	A2	PR-P	TACNA	TACNA	TACNA	CORONEL VIDAL 403
280	486916	CARRUSELL	URBANA	A2	PR-P	TACNA	TACNA	JESUS MARIA	GREGORIO ALBARRACIN 790
281	608319	CESAR VALLEJO	URBANA	L0	PR-P	TACNA	TACNA	TACNA	CALLE SAN CAMILO 955
282	902716	CIENTIFICA SCHOOL	URBANA	F0	PR-P	TACNA	TACNA	TACNA	GREGORIO ALBARRACIN 500
283	589504	CIMA	URBANA	A2-B0-F0	PR-P	TACNA	TACNA	TACNA	GREGORIO ALBARRACIN 500
284	487015	CRISTO REY	URBANA	A2-B0-F0	PR-P	TACNA	TACNA	LEGUIA	CRISTO REY 450
285	808568	CRISTO SALVADOR	URBANA	A3-B0-F0	PR-P	TACNA	TACNA	LEONCIO PRADO	SAN MARCOS 1045
286	706334	DANIEL COMBONI	URBANA	B0-F0	PR-P	TACNA	TACNA	LA NATIVIDAD	AV JORGE BASADRE 1458
287	564103	DAYPER PERU	URBANA	L0	PR-P	TACNA	TACNA	TACNA	ALTO DE LIMA 1701
288	486978	DOMINGO SAVIO	URBANA	A2	PR-P	TACNA	TACNA	TACNA	CAPRICORNIO MZ G LT 2
289	756244	DON BOSCO	URBANA	A2	PR-P	TACNA	TACNA	CIUDAD	CALLE BILLINGHURTS 187-A
290	813046	EGATUR	URBANA	L0	PR-P	TACNA	TACNA	TACNA	AVENIDA BILLINGHURST 205
291	831173	EL BUEN PASTOR	URBANA	B0-F0	PR-P	TACNA	TACNA	TACNA	ALTO DE LIMA 1783
292	625762	EL MUNDO ECOLOGICO DE LUZ	URBANA	A2	PR-P	TACNA	TACNA	TACNA	AV JORGE BASADRE GROHMANN 113
293	564117	ESDIT ESCUELA DE GASTRONOMIA TACNA	URBANA	L0	PR-P	TACNA	TACNA	TACNA	MANUEL A ODRIA 1520
294	715833	FEDERICO VILLARREAL	URBANA	A3-B0-F0	PR-P	TACNA	TACNA	TACNA	PROLONGACION CORONEL VIDAL 745
295	564122	FLAVISUR	URBANA	L0	PR-P	TACNA	TACNA	TACNA	PATRCICIO MELENDEZ 1020
296	851444	GOTITAS DE AMOR	URBANA	A2	PR-P	TACNA	TACNA	CERCADO TACNA	CALLE ALTO DE LIMA 1450
297	487218	HERMANAS BARCIA BONIFFATTI	URBANA	B0-F0	PR-P	TACNA	TACNA	TACNA	GUSTAVO PINTO 1846
298	565126	HERMANAS BARCIA BONIFFATTI	URBANA	A2	PR-P	TACNA	TACNA	TACNA	BOLOGNESI 1385
299	716776	HIRAM BINGHAM SCHOOL	URBANA	A2-B0	PR-P	TACNA	TACNA	Francisco Bolognesi	MAYTA CAPAC 328
300	487355	HISPANO AMERICANO - ANDRÉS BELLO	URBANA	L0-D2	PR-P	TACNA	TACNA	TACNA	HIPOLITO UNANUE 363
301	487204	ICATEM PERU	URBANA	L0	PR-P	TACNA	TACNA	TACNA	MIGUEL GRAU 2005
302	487001	IMAGINA SCHOOL	URBANA	A2-B0-F0	PR-P	TACNA	TACNA	TACNA	SR JONES 1
303	904027	INCOTEC	URBANA	L0	PR-P	TACNA	TACNA	TACNA	LEGUIA 1660
304	21998	INDEPENDENCIA AMERICANA	URBANA	B0-F0	PR-P	TACNA	TACNA	TACNA	CORONEL BUSTIOS 155
305	486997	INDEPENDENCIA AMERICANA	URBANA	A2	PR-P	TACNA	TACNA	FRANCISCO BOLOGNESI	MAYTA CAPAC 359
306	580570	INFO - CENTER	URBANA	L0	PR-P	TACNA	TACNA	TACNA	CALLAO 21
307	781026	INNOVA SCHOOLS - TACNA CEDROS	URBANA	A2-B0-F0	PR-P	TACNA	TACNA	TACNA	VENEZUELA MZ A LT 01
308	530151	INSPIRA SCHOOL	URBANA	A2-B0	PR-P	TACNA	TACNA	TACNA	TORIBIO ARA MZ 8 LT I
309	822197	INTERNACIONAL BUSINESS	URBANA	L0	PR-P	TACNA	TACNA	PARA GRANDE	MARIA PARADO DE BELLIDO 446 MZ C LT 1
310	57534	INTERNACIONAL ELIM	URBANA	A2-B0-F0	PR-P	TACNA	TACNA	TACNA	ALTO LIMA 1307

PADRON DE LOCALES EDUCATIVOS - 2024

Codigo DEPARTAMENTO: TACNA / PROVINCIA: TACNA

230001 UGEL TACNA

GESTION PRIVADA

Nro	CÓDIGO DE LOCAL	NOMBRE I.E.	AREA	GESTION	NIVEL	PROV.	DIST.	CENTRO POBLADO	DIRECCION
311	786137	INTERNACIONAL VIRGEN DE LA CANDELARIA	URBANA	A2	PR-P	TACNA	TACNA	TACNA	AVENIDA LEGUIA 1206
312	808790	ISAAC NEWTON	URBANA	B0-F0	PR-P	TACNA	TACNA	Tacna	GIL DE HERRERA 296
313	907525	JEAN PIAGET SCHOOL	URBANA	A2-B0	PR-P	TACNA	TACNA	TACNA	PROLONGACION CAJAMARCA 1895 1895
314	487261	JOSE CARLOS MARIATEGUI	URBANA	L0	PR-P	TACNA	TACNA	TACNA	DOS DE MAYO 676
315	808865	JUAN PABLO II	URBANA	B0	PR-P	TACNA	TACNA	TACNA	CALLE ARICA 596
316	809006	JUAN PABLO II	URBANA	A2	PR-P	TACNA	TACNA	TACNA	ARGENTINA 619
317	700412	LA CASITA DE LA TIA LORENY	URBANA	A2	PR-P	TACNA	TACNA	TACNA	LOS ÁLAMOS 2000
318	854287	LA CASITA FELIZ	URBANA	A2	PR-P	TACNA	TACNA	PARA CHICO	EJERCITO 1256
319	901482	LA CASITA KOLOB	URBANA	A2	PR-P	TACNA	TACNA	LEGUIA	JOSE GALVEZ
320	851811	LA TORRE	URBANA	F0	PR-P	TACNA	TACNA	TACNA	RAMON COPAJA 397
321	843468	LANDDY LOWIN	URBANA	L0	PR-P	TACNA	TACNA	CIUDAD	LEGUIA 1555
322	810279	LOS ANGELITOS	URBANA	A2	PR-P	TACNA	TACNA	TACNA	LOS CEDROS S/N
323	514882	LOS NIÑOS DE SANTA FORTUNATA	URBANA	A2	PR-P	TACNA	TACNA	AUGUSTO B LEGUIA	LAS PALMERAS MZ 53 LT 1,2,3,4
324	487497	LOS NIÑOS REYES	URBANA	A2-B0	PR-P	TACNA	TACNA	TACNA	GUSTAVO PINTO 1760
325	564136	MACROTEK	URBANA	L0	PR-P	TACNA	TACNA	TACNA	CALLE GENERAL DEUSTUA
326	824851	MARIA MONTESSORI	URBANA	A2	PR-P	TACNA	TACNA	TACNA	AV LEGUIA
327	901104	MARIA REICHE	URBANA	D1-D2	PR-P	TACNA	TACNA	TACNA	ASOCIACION SAN MARTIN DE PORRES MZ A LT 5
328	808752	MARISTA DE TACNA	URBANA	B0-F0	PR-P	TACNA	TACNA	TACNA	BASADRE Y FORERO 2135
329	838693	MARYEU INNOVA	URBANA	L0	PR-P	TACNA	TACNA	CALLE CORONEL VIDAL 235	CALLE CORONEL VIDAL 235
330	827920	MI MEJOR AMIGO	URBANA	A2-B0	PR-P	TACNA	TACNA	TACNA	CORONEL BUSTIOS 1
331	905296	MI MEJOR AMIGO	URBANA	F0	PR-P	TACNA	TACNA	TACNA	AVENIDA GREGORIO ALBARRACÍN 1
332	486959	MI PEQUEÑO MUNDO	URBANA	A2	PR-P	TACNA	TACNA	Tacna	GIL DE HERRERA 295
333	727770	MI PEQUEÑO SOL	URBANA	A2	PR-P	TACNA	TACNA	TACNA	TACNA 635
334	727765	MI SEGUNDO HOGAR	URBANA	A2	PR-P	TACNA	TACNA	TACNA	TACNA 298
335	648990	MIS PEQUEÑOS PASOS	URBANA	A2	PR-P	TACNA	TACNA	TACNA	URB LEVANO PASAJE SANTA FE 1 MZ A LT 14
336	564141	MON&K	URBANA	L0	PR-P	TACNA	TACNA	TACNA	ZELA 330
337	487336	NIKLAUS WIRT	URBANA	L0	PR-P	TACNA	TACNA	TACNA	CUSCO 90
338	486879	NIÑO JESUS	URBANA	A2	PR-P	TACNA	TACNA	TACNA	MODESTO BASADRE 1349-A
339	860231	NIÑO JESUS EMANUEL	URBANA	A2	PR-P	TACNA	TACNA	TACNA	AUGUSTO B LEGUIA 1090
340	834204	NIÑOS ECOLOGICOS	URBANA	A2	PR-P	TACNA	TACNA	PROLONGACION CORONEL VIDAL	CORONEL VIDAL 617
341	487138	NUESTRA SEÑORA DE FATIMA	URBANA	B0-F0	PR-P	TACNA	TACNA	TACNA	CALLE VENEZUELA N° 320
342	487341	NUESTRA SEÑORA DEL ROSARIO	URBANA	E1-E2	PR-P	TACNA	TACNA	TACNA	PROLONGACION GIL HERRERA CON CALLE TACNA 01
343	530132	PARADISE INTERNATIONAL COLLEGE	URBANA	A2-B0-F0	PR-P	TACNA	TACNA	TACNA	SECTOR SILPLAY MZ F LT 2
344	809054	PEDRO RUIZ GALLO	URBANA	B0-F0	PR-P	TACNA	TACNA	Ciudad de Tacna	CALLE RAMON COPAJA 3
345	530146	PERUANO BRITANICO	URBANA	A3-B0-F0	PR-P	TACNA	TACNA	TACNA	LOS DAMASCOS MZ L LT 16-19
346	565145	PERUANO NORTEAMERICANO EDWARD KENNEDY	URBANA	A2-B0-F0	PR-P	TACNA	TACNA	TACNA	CUSCO 408
347	842096	PRINCE	URBANA	B0-F0	PR-P	TACNA	TACNA	TACNA	SAN JOSE 315
348	808479	PULGARCITO	URBANA	A2	PR-P	TACNA	TACNA	CENTRO EDUCATIVO EN FUNCIONAM	FEDERICO BARRETO S/N
349	668596	REINA DE LOS ANGELES	URBANA	A2	PR-P	TACNA	TACNA	Tacna	URBANIZACION LOS DMASOS 1RA ETAPA 1 MZ LT 4
350	486860	ROSA ARA	URBANA	A2	PR-P	TACNA	TACNA	TACNA	CALLE ARICA 420
351	487039	SAINT GREGORY AMERICAN COLLEGE	URBANA	A3-B0-F0	PR-P	TACNA	TACNA	TACNA	VARELA 895
352	487143	SAN AGUSTIN	URBANA	A3-B0-F0	PR-P	TACNA	TACNA	TACNA	GRAU 384
353	554161	SAN ANTONIO MARIA CLARET	URBANA	B0-F0	PR-P	TACNA	TACNA	TACNA	QUINTA HIDALGO MZ C LT 21
354	600926	SAN CARLOS	URBANA	D2	PR-P	TACNA	TACNA	TACNA	CALLE SAN CAMILO 955
355	487157	SAN IGNACIO DE LOYOLA	URBANA	B0-F0	PR-P	TACNA	TACNA	TACNA	BOLOGNESI
356	487195	SAN JUAN BOSCO	URBANA	A2-B0-F0	PR-P	TACNA	TACNA	TACNA	CALLE ARICA 117
357	534535	SAN PABLO	URBANA	A2-B0-F0	PR-P	TACNA	TACNA	TACNA	CALLE GIL DE HERRERA 505
358	512661	SAN PEDRO	URBANA	D2	PR-P	TACNA	TACNA	TACNA	PROGRESO 848
359	486841	SANTA ANA	URBANA	A2-B0-F0	PR-P	TACNA	TACNA	TACNA	ARICA 338

PADRON DE LOCALES EDUCATIVOS - 2024

Código DEPARTAMENTO: TACNA / PROVINCIA: TACNA

230001 UGEL TACNA

GESTION PRIVADA

Nro	CÓDIGO DE LOCAL	NOMBRE I.E.	AREA	GESTION	NIVEL	PROV.	DIST.	CENTRO POBLADO	DIRECCION
360	841940	SANTA CECILIA	URBANA	A2	PR-P	TACNA	TACNA	TACNA	PAGO HUMO
361	906205	SANTA GENOVEVA TORRES MORALES	URBANA	L0	PR-P	TACNA	TACNA	TACNA	BILLINGHURST 475
362	74996	SANTA MARGARITA	URBANA	A2	PR-P	TACNA	TACNA	TACNA	LAS VIOLETAS MZ N1 LT VECINAL
363	487176	SANTA MARIA	URBANA	A2-B0-F0	PR-P	TACNA	TACNA	TACNA	SYR JONES 47
364	808709	SANTA URSULA	URBANA	A2	PR-P	TACNA	TACNA	TACNA	AVENIDA BOLOGNESI 2076
365	575700	SCALE	URBANA	L0	PR-P	TACNA	TACNA	TACNA	TARAPACA
366	844217	SEMILLITAS DE DIOS	URBANA	A2	PR-P	TACNA	TACNA	TACNA	PACHECO CESPEDES 343
367	853221	STEVE JOBS COLLEGE	URBANA	B0-F0	PR-P	TACNA	TACNA	TACNA	SIR JONES
368	907530	TRAVESURAS	URBANA	A2	PR-P	TACNA	TACNA	TACNA	CALLE MANCO CAPAC MZ 6 LT 4
369	486983	VERDAD Y VIDA - VERITAS ET VITA	URBANA	A2-B0	PR-P	TACNA	TACNA	CIUDAD	BILLINGURST
370	481240	VILLA MARIA	URBANA	A2	PR-P	TACNA	TACNA	TACNA	AVENIDA BOLOGNESI 2077
371	294583	WILLIAM PRESCOTT	URBANA	A2-B0-F0	PR-P	TACNA	TACNA	PARA CHICO	SANTA CRUZ S/N

PADRON DE LOCALES EDUCATIVOS - 2024

0

Codigo DEPARTAMENTO: TACNA / PROVINCIA: TACNA

230001 UGEL TACNA

GESTION PUBLICA

Nro	CÓDIGO DE LOCAL	LATITUD	LONGITUD	ALTITUD	ÁREA TERRENO		NUMERO DE EDIFICACIONES	SERVICIOS BASICOS				MOBILIARIO		
					TOTAL	TECHADA		ENERGÍA ELÉCTRICA	AGUA POTABLE	DESAGÜE	ACCESO A INTERNET	AULAS	CARPETAS	SILLAS
PROVINCIA TACNA /DISTRITO: ALTO DE LA ALIANZA														
1	668563	-17.973	-70.2572	851	800.0	76.0	2	NO	NO	NO	NO	1	4	0
2	487567	-17.99305	-70.24784	613	3500.0	720.0	3	SI	SI	SI	NO	8	64	64
3	487652	-17.99078	-70.24335	632	2647.25	750.89	5	SI	SI	SI	NO	9	73	73
4	487572	-17.98755	-70.24066	654	1230.15	472.24	5	SI	SI	SI	NO	3	15	15
5	487586	-17.98535	-70.24648	641	1820.73	645.80	4	SI	SI	SI	NO	6	0	0
6	486252	-17.99518	-70.25667	610	1704.35	548.34	3	SI	SI	SI	NO	5	30	0
7	486271	-17.99778	-70.25946	603	1965.41	439.54	4	SI	SI	SI	NO	7	28	28
8	487609	-17.99625	-70.24947	598	4646.25	2126.0	5	SI	SI	SI	SI	24	571	0
9	487591	-17.99006	-70.24262	636	5783.16	3792.71	6	SI	SI	SI	SI	23	565	0
10	487614	-17.99013	-70.24025	645	7091.90	1695.29	6	SI	SI	SI	SI	20	545	66
11	487628	-17.99395	-70.25273	600	3206.65	879.89	8	SI	SI	SI	NO	28	842	0
12	486577	-17.99378903	-70.25625777	625	1504.36	850.26	6	SI	SI	SI	NO	8	286	166
13	808605	-17.98586	-70.24449	639	1200.70	385.0	4	SI	SI	SI	SI	3	13	13
14	487633	-17.99197	-70.24101	637	63732.0	3373.0	20	SI	SI	SI	SI	28	522	10
PROVINCIA TACNA /DISTRITO: CALANA														
15	487732	-17.9801	-70.2006	755	1055.25	2300.12	3	SI	SI	SI	NO	3	36	18
16	487708	-17.94	-70.1865	900	2864.52	153.80	3	SI	SI	SI	NO	2	14	7
17	487713	-17.9806	-70.1886	775	3949.35	229.10	4	NO	SI	SI	SI	2	7	7
18	487727	-17.96535594	-70.18713261	820	1350.0	600.0	5	SI	SI	SI	NO	1	8	8
19	487685	-17.9415	-70.187	896	2217.36	664.50	3	SI	SI	SI	NO	9	130	0
20	487690	-17.98175335	-70.18930878	768	16345.0	1008.0	11	SI	SI	SI	NO	11	170	0
21	487671	-17.98050332	-70.20036133	755	7112.0	524.0	3	SI	SI	SI	SI	4	51	6
PROVINCIA TACNA /DISTRITO: CIUDAD NUEVA														
22	487765	-17.98773	-70.2387	656	6264.0	1735.65	9	SI	SI	SI	NO	10	79	79
23	487751	-17.98136	-70.23742	682	2355.53	555.66	4	SI	SI	SI	NO	6	68	68
24	487770	-17.98092	-70.2424	670	5654.34	319.98	1	SI	SI	SI	SI	5	25	25
25	487789	-17.98134	-70.23035	702	1831.44	666.64	7	SI	SI	SI	NO	5	29	29
26	487794	-17.9778	-70.23596	701	2304.0	470.14	6	SI	SI	SI	SI	5	21	21
27	487807	-17.97676	-70.22931	727	1142.24	452.41	5	SI	SI	SI	NO	5	40	40
28	487826	-17.9852	-70.24002	657	33000.0	2315.44	12	SI	SI	SI	SI	56	1335	165
29	487845	-17.97326	-70.22995	741	13499.83	3637.0	21	SI	SI	SI	NO	43	878	36
30	487850	-17.97805	-70.23879	695	3126.38	2126.57	7	SI	SI	SI	SI	13	211	0
31	808436	-17.97192	-70.22792	737	2281.66	665.0	3	SI	SI	SI	NO	8	0	0
32	614495	-17.97831	-70.22979	719	100.0	100.0	1	SI	SI	SI	NO	2	11	11
33	487831	-17.9818	-70.23819	675	26051.66	4700.58	16	SI	SI	SI	SI	50	1309	0
34	487812	-17.98501	-70.23503	675	1588.57	842.65	4	SI	SI	SI	NO	8	45	45

PADRON DE LOCALES EDUCATIVOS - 2024

0

Código DEPARTAMENTO: TACNA / PROVINCIA: TACNA

230001 UGEL TACNA

GESTION PUBLICA

Nro	CÓDIGO DE LOCAL	LATITUD	LONGITUD	ALTITUD	ÁREA TERRENO		NUMERO DE EDIFICACIONES	SERVICIOS BASICOS				MOBILIARIO		
					TOTAL	TECHADA		ENERGÍA ELÉCTRICA	AGUA POTABLE	DESAGÜE	ACCESO A INTERNET	AULAS	CARPETAS	SILLAS
PROVINCIA TACNA /DISTRITO: CORONEL GREGORIO ALBARRACIN LANCHIPA														
35	486129	-18.03886	-70.25297	526	1948.82	415.60	9	SI	SI	SI	NO	4	20	20
36	486285	-18.05448	-70.2496	497	4380.75	921.60	8	SI	SI	SI	SI	8	48	48
37	614508	-18.06188	-70.25833	465	4556.0	407.0	3	SI	SI	SI	NO	3	162	12
38	614513	-18.04962	-70.25132	506	2068.82	715.47	6	SI	SI	SI	SI	6	30	30
39	644044	-18.0675	-70.2502	462	6267.0	1230.0	3	SI	SI	SI	NO	6	0	0
40	668488	-18.0457	-70.2457	521	1522.0	524.38	5	SI	SI	SI	NO	3	15	15
41	668520	-18.07028	-70.2634	439	1405.0	839.0	4	SI	SI	SI	NO	3	27	27
42	668539	-18.0556	-70.2556	486	1100.53	480.0	2	SI	SI	SI	NO	3	33	33
43	668582	-18.0775	-70.2527	428	3998.92	526.0	3	SI	SI	SI	NO	3	15	15
44	717813	-18.04746	-70.26252	490	1047.98	59.15	2	SI	SI	SI	NO	3	15	15
45	728430	-18.06521	-70.2616	451	1520.0	543.50	3	SI	SI	SI	NO	3	18	0
46	728449	-18.07386	-70.26425	429	1957.45	672.0	4	SI	SI	SI	SI	3	21	15
47	728454	-18.03855	-70.25832	515	1779.27	159.36	2	SI	SI	SI	NO	2	9	9
48	728468	-18.05245	-70.24077	498	2513.43	42.0	6	SI	SI	SI	NO	3	16	16
49	728473	-18.07537	-70.25679	433	1200.0	1200.0	8	SI	SI	SI	NO	3	24	24
50	728487	-18.05259	-70.25391	497	3571.20	530.49	3	SI	SI	SI	NO	3	18	18
51	728492	-18.06516	-70.24665	466	2567.68	160.0	2	SI	SI	NO	NO	1	6	6
52	728519	-18.04892	-70.24248	511	794.0	178.63	4	SI	SI	SI	NO	3	17	17
53	728543	-18.04253	-70.25998	507	1604.94	333.60	6	SI	SI	SI	NO	4	16	16
54	763032	-18.04451	-70.24065	523	1484.10	5.2	8	SI	SI	SI	NO	3	12	12
55	763046	-18.07526	-70.24902	432	2892.47	193.0	4	SI	SI	SI	NO	2	10	10
56	763051	-18.05532	-70.23277	480	1900.0	1900.0	4	SI	NO	NO	NO	1	0	0
57	763027	-18.05822	-70.24725	480	672.0	71.0	1	SI	SI	SI	NO	1	6	6
58	836104	-18.0434	-70.24403	528	1627.48	259.50	4	SI	SI	SI	NO	3	32	16
59	836118	-18.03091	-70.24115	567	1565.0	192.0	2	SI	SI	SI	NO	2	18	18
60	486134	-18.04183	-70.25247	524	1350.0	649.0	6	SI	SI	SI	SI	8	32	32
61	486247	-18.03322	-70.2497	544	600.0	193.0	5	SI	SI	SI	SI	3	16	16
62	486266	-18.03696	-70.25473	528	931.97	320.20	2	SI	SI	SI	NO	3	18	18
63	486539	-18.04038	-70.25572	520	24375.0	3137.75	17	SI	SI	SI	SI	36	1005	15
64	486544	-18.047217	-70.250942	515	18704.0	4305.17	7	SI	SI	SI	SI	34	786	220
65	486836	-18.05123	-70.25725	492	11717.0	6065.43	9	SI	SI	SI	SI	33	990	0
66	902028	-18.049368	-70.25961	448	2975.48	660.0	6	SI	SI	SI	NO	6	30	30
67	808455	-18.03938	-70.24599	537	12558.0	1412.59	14	SI	SI	SI	SI	35	1869	39
68	808441	-18.03286	-70.24279	556	7817.69	1306.0	8	SI	SI	SI	SI	18	504	0
69	718025	-18.07023	-70.26325	439	20.0	20.0	2	SI	SI	SI	NO	28	764	0
70	668515	-18.0699	-70.2409	450	8140.67	554.0	8	SI	SI	SI	NO	9	131	41
71	668577	-18.08729	-70.27736	380	9120.9	1211.0	12	SI	SI	NO	NO	16	864	0
72	728411	-18.0645	-70.24228	465	1989.12	615.15	3	SI	SI	SI	NO	3	14	14
73	728425	-18.03401	-70.24547	550	600.0	250.0	2	SI	SI	SI	NO	1	15	0
74	728524	-18.05156	-70.23615	494	2106.90	180.0	3	SI	SI	SI	NO	3	18	18
75	857790	-18.05195	-70.23651	494	9106.24	474.83	9	SI	SI	SI	NO	9	263	74
76	728538	-18.07156	-70.25382	447	1673.3	644.38	4	SI	SI	SI	SI	3	15	15
77	808525	-18.03996	-70.2506	529	1450.0	498.0	2	SI	SI	SI	SI	7	55	9
78	809214	-18.06851	-70.24763	452	54880.99	7796.0	22	SI	SI	SI	SI	37	788	32
79	841638	-18.03603	-70.25316	530	2341.83	977.0	4	SI	SI	SI	NO	10	32	32
80	486775	-18.03649	-70.25215	528	1204.90	463.0	4	SI	SI	SI	SI	4	35	9
81	808653	-18.05841	-70.25076	483	48580.0	4325.30	12	SI	SI	SI	NO	45	1095	51
82	854230	-18.08015	-70.25678	419	3608.45	486.48	10	SI	SI	SI	NO	6	180	0
83	823229	-18.07388	-70.25694	435	276.45	227.45	1	SI	SI	SI	SI	4	18	0
84	809233	-18.06338	-70.25691	463	11076.0	3762.57	11	SI	SI	SI	SI	39	921	24
85	808460	-18.0528	-70.25397	497	751.52	369.80	3	SI	SI	SI	SI	3	18	18
86	668544	-18.0638	-70.2502	466	2583.67	512.75	3	SI	SI	SI	NO	4	24	24

PADRON DE LOCALES EDUCATIVOS - 2024

Código DEPARTAMENTO: TACNA / PROVINCIA: TACNA

230001 UGEL TACNA

GESTION PUBLICA

Nro	CÓDIGO DE LOCAL	LATITUD	LONGITUD	ALTITUD	ÁREA TERRENO		NUMERO DE EDIFICACIONES	SERVICIOS BASICOS				MOBILIARIO		
					TOTAL	TECHADA		ENERGÍA ELÉCTRICA	AGUA POTABLE	DESAGÜE	ACCESO A INTERNET	AULAS	CARPETAS	SILLAS
87	763065	-18.06107	-70.2696	453	615.44	345.60	3	SI	SI	NO	NO	5	78	18
88	486148	-18.04309	-70.25486	517	1350.0	383.10	4	SI	SI	SI	NO	5	25	25
89	486172	-18.04961	-70.25536	500	1586.0	554.0	5	SI	SI	SI	SI	5	27	27
90	486186	-18.04267	-70.24817	532	900.0	451.0	5	SI	SI	SI	SI	4	25	25
91	808686	-18.05518	-70.25546	485	3382.0	733.0	9	SI	SI	SI	NO	10	220	39

PROVINCIA TACNA /DISTRITO: INCLAN

92	487874	-17.84311	-70.51635	461	939.98	234.32	1	SI	NO	NO	NO	2	23	0
93	668558	-17.7922	-70.5432	551	144.0	132.0	1	SI	NO	NO	NO	1	4	4
94	487888	-17.7925	-70.4976	517	900.0	538.0	4	SI	NO	SI	NO	3	12	12
95	487911	-17.7955	-70.4953	514	6334.0	1783.42	9	SI	SI	SI	NO	19	776	0
96	487906	-17.84293498	-70.51588075	460	3784.0	450.0	5	SI	SI	NO	NO	3	41	0
97	643214	-17.83009614	-70.53204785	457	3163.4	900.0	6	SI	NO	NO	SI	9	194	28

PROVINCIA TACNA /DISTRITO: LA YARADA LOS PALOS

98	486006	-18.16609	-70.45747	95	665.55	264.0	7	SI	NO	NO	NO	2	16	16
99	486025	-18.2081	-70.5133	41	1893.81	243.23	1	SI	NO	NO	NO	2	10	10
100	486087	-18.2819	-70.443	26	2689.61	370.18	4	SI	NO	NO	SI	3	8	8
101	486105	-18.179	-70.4657	86	881.34	169.0	4	SI	NO	NO	SI	1	12	2
102	486233	-18.2675	-70.4101	53	25058.25	610.0	10	SI	NO	NO	NO	4	8	8
103	668493	-18.2593	-70.4163	54	2000.10	180.25	5	NO	NO	NO	NO	1	6	6
104	789640	-18.21656	-70.52481	25	2024.77	527.40	1	SI	NO	SI	NO	3	15	15
105	486073	-18.1834	-70.4272	110	379.49	250.0	1	SI	NO	NO	NO	2	12	12
106	486450	-18.20812	-70.5131	40	2302.1	805.56	2	SI	NO	SI	NO	6	120	0
107	486662	-18.2913	-70.4338	24	10875.60	1258.0	7	SI	NO	NO	NO	22	505	0
108	486488	-18.1838	-70.4588	83	19482.10	544.0	6	SI	NO	NO	NO	2	32	0
109	486681	-18.166	-70.457	97	14423.85	1600.0	8	SI	NO	NO	NO	16	341	33
110	486493	-18.18971236	-70.52632427	45	4108.50	320.0	2	SI	NO	NO	NO	3	25	5
111	486515	-18.1832	-70.4268	111	4477.30	1435.44	10	SI	NO	NO	NO	18	408	0
112	486520	-18.14900958	-70.46583533	98	16204.80	604.81	5	SI	NO	NO	NO	7	80	5
113	808813	-18.1241	-70.4307	136	630.0	285.0	5	NO	NO	NO	NO	2	22	0
114	808827	-18.334554	-70.394699	12	1225.0	243.0	5	SI	NO	NO	NO	2	14	0
115	808672	-18.175229	-70.504956	60	12600.0	1838.6	9	SI	NO	NO	NO	19	420	0

PROVINCIA TACNA /DISTRITO:PACHIA

116	487968	-17.863	-70.1235	1293	204.55	100.10	3	SI	NO	SI	NO	1	2	2
117	487930	-17.8971	-70.1542	1099	959.43	338.98	4	SI	SI	SI	SI	3	25	25
118	487954	-17.8776	-70.1327	1239	422.20	126.0	1	SI	SI	SI	NO	1	6	0
119	488086	-17.8963	-70.1533	1102	4176.50	2014.4	8	SI	SI	SI	NO	18	254	0
120	488034	-17.6897	-69.9362	3409	1539.57	695.32	6	SI	SI	SI	NO	7	14	2
121	487992	-17.8775	-70.1327	1239	689.69	235.69	1	SI	SI	SI	NO	1	4	0
122	488005	-17.8633	-70.1237	1294	1371.0	500.0	4	SI	NO	SI	SI	3	24	0
123	488029	-17.91626453	-70.04979063	1555	500.0	107.0	3	NO	NO	NO	NO	1	4	0
124	488072	-17.8834	-70.1383	1196	1500.0	1500.0	1	SI	SI	SI	NO	3	60	0

125	488091	-17.5737	-69.6799	4336	651.79	105.81	2	SI	SI	SI	NO	1	20	5
126	488109	-17.8493	-69.9047	3472	731.25	155.76	3	SI	SI	SI	NO	1	8	8
127	488128	-17.5289	-69.5801	4200	1102.17	33.20	2	SI	SI	SI	NO	2	38	0
128	488294	-17.76731467	-69.93680866	3167	362.50	107.0	3	SI	SI	SI	NO	1	4	4
129	488147	-17.7267	-69.9207	3634	1246.28	71.63	2	SI	SI	SI	NO	1	10	10
130	488227	-17.4082	-69.5406	4129	5489.70	212.0	5	NO	NO	NO	NO	5	86	4
131	699927	-17.76879357	-69.92767908	3355	2968.95	113.57	4	SI	NO	NO	NO	1	7	0
132	488152	-17.7769	-69.9585	2953	0.0	0.0	0	NO	NO	NO	NO	0	0	0
133	488166	-17.5749	-69.6793	4331	8674.25	1182.68	13	SI	SI	SI	NO	7	38	0
134	488190	-17.84947238	-69.90573203	3465	975.65	768.0	4	SI	SI	SI	NO	7	74	0
135	488232	-17.5457	-69.6094	4253	5000.0	288.0	3	SI	SI	NO	NO	2	8	2
136	488251	-17.4954	-69.4719	4108	9150.0	379.23	7	NO	NO	NO	NO	7	18	2
137	488265	-17.5289	-69.5813	4203	9839.89	1921.0	13	SI	NO	SI	NO	7	53	0

PADRON DE LOCALES EDUCATIVOS - 2024

0

Código DEPARTAMENTO: TACNA / PROVINCIA: TACNA

230001 UGEL TACNA

GESTION PUBLICA

Nro	CÓDIGO DE LOCAL	LATITUD	LONGITUD	ALTITUD	ÁREA TERRENO		NUMERO DE EDIFICACIONES	SERVICIOS BASICOS				MOBILIARIO		
					TOTAL	TECHADA		ENERGÍA ELÉCTRICA	AGUA POTABLE	DESAGÜE	ACCESO A INTERNET	AULAS	CARPETAS	SILLAS
PROVINCIA TACNA /DISTRITO:POCOLLAY														
138	488326	-17.99774	-70.2216	672	3539.90	521.26	4	SI	SI	SI	NO	6	55	55
139	486030	-18.00347	-70.23097	638	1179.75	305.0	3	SI	SI	SI	SI	5	20	20
140	488331	-17.99797	-70.22768	654	3436.10	848.30	4	SI	SI	SI	NO	9	24	24
141	488345	-17.99458	-70.22827	662	595.0	372.47	2	SI	SI	SI	NO	3	18	18
142	488350	-17.99773	-70.23027	651	7850.32	2114.0	7	SI	SI	SI	SI	11	157	30
143	808969	-17.97248	-70.21636	760	3129.44	532.20	3	SI	SI	SI	NO	3	12	12
144	808851	-17.97503	-70.21977	737	2413.13	2083.49	4	SI	SI	SI	SI	13	588	0
145	488388	-17.99449	-70.22938	656	15700.82	672.0	4	SI	SI	SI	SI	16	136	0
146	488374	-17.99466	-70.21854	690	4500.41	2200.10	9	SI	SI	SI	NO	22	440	0
147	837518	-17.99854	-70.21552	680	500.0	272.0	2	SI	SI	SI	SI	6	120	0
148	512680	-17.99763	-70.21535	685	6000.0	1099.0	5	SI	SI	SI	SI	4	0	0
149	488369	-17.99472	-70.23049	653	13800.0	4413.0	17	SI	SI	SI	SI	16	389	0

PROVINCIA TACNA /DISTRITO:SAMA

150	488411	-17.862	-70.5593	396	924.0	300.0	6	SI	NO	SI	NO	3	18	18
151	488425	-18.1167	-70.7243	22	2200.0	490.0	2	SI	SI	NO	NO	1	6	6
152	488449	-17.8439	-70.5402	430	1300.95	147.75	1	SI	NO	SI	SI	1	6	6
153	488487	-17.862398	-70.559517	396	8478.66	2460.0	5	SI	NO	SI	NO	14	311	0
154	488454	-17.8442	-70.5405	431	1582.89	409.27	2	SI	NO	SI	SI	3	39	0
155	488468	-18.1579	-70.6758	23	6137.4	424.28	5	SI	SI	NO	SI	3	25	16
156	488473	-18.1164	-70.7247	21	3575.0	538.0	4	SI	SI	NO	NO	8	81	31
157	808573	-17.9942	-70.8807	30	4755.12	258.0	5	SI	NO	NO	NO	2	14	4

PROVINCIA TACNA /DISTRITO:TACNA

158	485950	-18.02193	-70.25318	554	860.50	377.0	3	SI	SI	SI	SI	5	22	22
159	486049	-17.9991	-70.24468	605	2478.35	519.0	4	SI	SI	SI	SI	8	51	41
160	486054	-18.0186	-70.2379	592	2528.0	359.4	5	SI	SI	SI	SI	4	16	16
161	486092	-18.01925	-70.26429	532	600.40	280.0	3	SI	SI	SI	NO	3	15	15
162	809087	-18.0789	-70.3188	334	2615.0	169.50	2	SI	NO	NO	NO	2	6	6
163	486153	-18.03981	-70.28141	464	1050.0	180.0	3	SI	SI	SI	NO	2	16	16
164	519120	-18.00444	-70.26272	562	764.0	312.0	1	SI	SI	SI	SI	3	30	30
165	717827	-18.0363	-70.27257	487	1287.41	310.0	2	SI	SI	SI	NO	2	15	15
166	728500	-18.01618	-70.266	536	907.50	133.0	2	SI	SI	SI	NO	2	10	10
167	728557	-18.01633	-70.2744	516	1387.50	292.48	5	SI	SI	SI	NO	2	10	10
168	763070	-18.03636	-70.27734	479	540.0	70.0	1	SI	SI	SI	NO	1	10	10
169	485894	-18.01026	-70.25488	567	2305.66	769.28	11	SI	SI	SI	SI	7	42	42
170	485907	-18.01407	-70.25261	570	761.62	718.40	3	SI	SI	SI	SI	8	35	35
171	485912	-18.0074	-70.24422	603	818.50	90.92	4	SI	SI	SI	SI	9	33	33
172	485926	-18.00082	-70.2443	606	1334.0	774.0	2	SI	SI	SI	SI	6	36	36
173	485931	-18.00218	-70.23723	624	2949.76	989.56	5	SI	SI	SI	SI	13	82	82
174	485945	-17.99816	-70.25164	590	3360.0	562.0	5	SI	SI	SI	SI	8	37	37
175	485969	-17.99955	-70.23568	633	956.43	702.0	3	SI	SI	SI	SI	5	40	40
176	485974	-18.0077	-70.24795	585	1200.0	400.0	3	SI	SI	SI	NO	7	49	49
177	485988	-18.02513	-70.26216	529	2000.0	614.12	3	SI	SI	SI	SI	8	35	35
178	485993	-18.03366	-70.27598	484	2015.42	590.68	4	SI	SI	SI	NO	8	56	56
179	486011	-18.01543	-70.23329	605	1221.0	409.0	5	SI	SI	SI	SI	5	25	25
180	486068	-18.01073	-70.22945	625	988.79	472.70	3	SI	SI	SI	NO	5	34	34
181	486110	-18.04981	-70.2846	443	3286.0	103.39	1	SI	SI	NO	NO	1	3	3
182	486822	-18.01021	-70.26064	554	120000.99	181.50	1	SI	SI	SI	NO	10	190	0

PADRON DE LOCALES EDUCATIVOS - 2024

Código DEPARTAMENTO: TACNA / PROVINCIA: TACNA

230001 UGEL TACNA

GESTION PUBLICA

0

Nro	CÓDIGO DE LOCAL	LATITUD	LONGITUD	ALTITUD	ÁREA TERRENO		NUMERO DE EDIFICACIONES	SERVICIOS BASICOS				MOBILIARIO		
					TOTAL	TECHADA		ENERGÍA ELÉCTRICA	AGUA POTABLE	DESAGÜE	ACCESO A INTERNET	AULAS	CARPETAS	SILLAS
183	486351	-18.01071	-70.25084	581	1141.75	909.48	3	SI	SI	SI	SI	9	270	0
184	486643	-18.01802	-70.25331	563	3810.17	1539.0	6	SI	SI	SI	SI	24	655	0
185	486365	-18.00307	-70.23729	623	4057.0	1200.0	4	SI	SI	SI	NO	14	434	14
186	487082	-18.0059	-70.25152	584	4984.0	265.0	4	SI	SI	SI	SI	22	443	0
187	486370	-18.00261	-70.24893	591	3897.60	253.0	4	SI	SI	SI	SI	22	620	0
188	486389	-18.0811	-70.321	336	13806.47	543.20	4	SI	NO	NO	NO	4	31	10
189	486657	-18.00584	-70.23817	616	5543.0	1377.0	10	SI	SI	SI	SI	33	924	0
190	486394	-18.01512	-70.25301	569	1450.0	1258.0	5	SI	SI	SI	SI	13	604	0
191	486407	-18.00120895	-70.2307541	646	2595.0	865.68	6	SI	SI	SI	SI	9	147	18
192	486412	-18.01292	-70.2353	609	3807.29	945.0	3	SI	SI	SI	SI	11	205	0
193	486426	-18.00299	-70.24482	607	1598.72	1610.80	2	SI	SI	SI	SI	15	410	0
194	486431	-18.00042	-70.24842	596	2355.0	2550.0	2	SI	SI	SI	NO	12	259	5
195	486445	-18.00464	-70.25445	576	0.0	0.0	0	NO	NO	NO	NO	0	0	
196	486638	-18.02572	-70.26607	516	9050.0	3387.21	9	SI	SI	SI	SI	26	708	9
197	486469	-17.99802	-70.23855	626	2502.7	934.0	4	SI	SI	SI	SI	12	235	45
198	486474	-18.01956	-70.23916	586	3431.35	1646.76	4	SI	SI	SI	SI	12	278	0
199	486676	-18.03162	-70.2752	485	3728.0	929.0	6	SI	SI	SI	SI	17	0	0
200	486228	-18.0081	-70.25818	565	14488.56	5084.27	11	SI	SI	SI	SI	33	1033	0
201	809110	-18.00876	-70.25881	561	258.64	380.28	1	SI	SI	SI	SI	4	0	0
202	486558	-18.03821	-70.28108	467	6854.40	1798.0	5	SI	SI	SI	SI	24	622	0
203	624300	-18.0252	-70.2534	546	353.28	315.70	3	SI	SI	SI	SI	4	35	35
204	486582	-18.00799	-70.24263	604	11880.0	1351.0	8	SI	SI	SI	SI	21	558	471
205	486695	-18.00307	-70.24244	609	24257.71	2446.22	7	SI	SI	SI	SI	18	874	0
206	486596	-18.01515	-70.23356	605	5000.0	802.10	10	SI	SI	SI	SI	11	660	0
207	486704	-18.01151	-70.25207	577	2561.40	2202.0	4	SI	SI	SI	SI	18	468	0
208	486600	-17.99919	-70.23435	636	3412.96	830.97	9	SI	SI	SI	SI	12	283	186
209	486619	-18.01189	-70.24473	589	7655.20	2337.37	11	SI	SI	SI	SI	20	1170	262
210	486624	-18.00898	-70.2451	598	3806.23	2652.18	5	SI	SI	SI	SI	24	598	32
211	668501	-18.0683	-70.2994	381	3001.55	930.59	16	SI	SI	SI	NO	11	241	21
212	728562	-18.03372	-70.28022	473	899.50	442.23	3	SI	SI	SI	SI	3	20	0
213	508824	-18.00255	-70.23473	632	3412.92	400.0	3	SI	SI	SI	NO	5	31	31
214	487100	-18.01496	-70.24841	575	16240.62	9062.0	6	SI	SI	SI	SI	34	986	0
215	486332	-18.06874	-70.29331	396	224.0	102.12	1	SI	SI	SI	NO	3	9	9
216	486191	-18.0292	-70.26772	509	3900.0	551.35	5	SI	SI	SI	SI	11	44	44
217	486501	-18.049298	-70.283728	447	17500.0	3681.0	20	SI	SI	NO	SI	12	302	8
218	486718	-18.00538	-70.25069	587	5000.99	11765.0	19	SI	SI	SI	SI	44	1223	0
219	644058	-18.04687	-70.26445	489	30000.20	3478.0	10	SI	SI	SI	NO	6	210	0
220	565112	-18.00362	-70.25798	579	7937.61	2692.40	4	SI	SI	SI	SI	11	210	0
221	486723	-18.00527	-70.23971	615	24578.23	11515.80	13	SI	SI	SI	SI	57	2992	0
222	486737	-18.00857	-70.22795	635	16741.0	4036.0	12	SI	SI	SI	SI	24	1280	0
223	486761	-17.99915	-70.24761	603	2141.40	745.0	3	SI	SI	SI	SI	9	0	0
224	802284	-18.01865	-70.27095	521	1600.0	205.8	5	SI	SI	SI	NO	3	150	0
225	486214	-18.00125	-70.23499	633	4360.0	2020.80	7	SI	SI	SI	SI	8	47	22
226	486756	-18.00663	-70.24246	603	472.0	406.0	2	SI	SI	SI	SI	5	3	3
227	486563	-18.0678	-70.29363	397	8402.0	2750.20	11	SI	SI	SI	SI	18	387	15
228	486742	-18.00513	-70.25674	569	22848.42	3126.0	6	SI	SI	SI	SI	33	990	0
229	487077	-18.0214	-70.23907	583	36098.0	1353.0	8	SI	SI	SI	SI	25	541	0
230	486346	-18.00607	-70.23245	630	2489.44	832.0	8	SI	SI	SI	SI	10	40	40
231	486313	-17.9994	-70.25008	595	3167.21	24.13	1	SI	SI	SI	NO	5	18	18
232	487096	-18.0033	-70.25711	574	6328.21	1940.7	4	SI	SI	SI	SI	21	435	195
233	487063	-18.00211	-70.24512	605	5632.77	4412.55	9	SI	SI	SI	SI	24	720	0

PADRON DE LOCALES EDUCATIVOS - 2024

0

Código DEPARTAMENTO: TACNA / PROVINCIA: TACNA
 230001 UGEL TACNA
 GESTION PRIVADA

Nro	CÓDIGO DE LOCAL	LATITUD	LONGITUD	ALTITUD	ÁREA TERRENO		NUMERO DE EDIFICACIONES	SERVICIOS BASICOS				MOBILIARIO		
					TOTAL	TECHADA		ENERGÍA ELÉCTRICA	AGUA POTABLE	DESAGÜE	ACCESO A INTERNET	AULAS	CARPETAS	SILLAS
PROVINCIA TACNA /DISTRITO: ALTO DE LA ALIANZA														
234	808832	-17.99284	-70.24534	619	200.0	266.74	0	SI	SI	SI	SI	0	0	
235	487666	-17.99222	-70.25241	614	1994.0	2366.20	0	SI	SI	SI	SI	0	0	
236	843562	-17.98843	-70.24953	615	136.33	136.33	0	SI	SI	SI	SI	0	0	
237	743063	-17.99408	-70.24984	606	120.90	120.90	0	SI	SI	SI	NO	0	0	
PROVINCIA TACNA /DISTRITO: CIUDAD NUEVA														
238	690583	-17.98079	-70.23553	692	250.0	125.0	0	SI	SI	SI	NO	0	0	
239	487869	-17.98179	-70.23606	688	223.73	376.16	0	SI	SI	SI	SI	0	0	
PROVINCIA TACNA /DISTRITO: CORONEL GREGORIO ALBARRACIN LANCHIPA														
240	784794	-18.02535	-70.2416	572	200.0	202.0	0	SI	SI	SI	SI	0	0	
241	813065	-18.07502	-70.24901	436	2892.0	802.45	0	SI	SI	SI	SI	0	0	
242	905507	-18.048197	-70.25195	521	160.0	160.0	0	SI	SI	SI	NO	0	0	
243	538166	-18.03197	-70.24128	562	1800.0	560.0	0	SI	SI	SI	NO	0	0	
244	782257	-18.07249	-70.25999	439	300.0	148.0	0	SI	SI	SI	NO	0	0	
245	487553	-18.03139	-70.24914	547	2025.0	414.0	0	SI	SI	SI	NO	0	0	
246	808728	-18.03197	-70.24887	544	378.34	378.34	0	SI	SI	SI	NO	0	0	
247	854273	-18.02746	-70.24645	561	380.0	154.0	0	SI	SI	SI	NO	0	0	
248	906210	-18.041283	-70.25623	555	122.30	177.71	0	SI	SI	SI	SI	0	0	
249	647518	-18.038	-70.2456	545	1103.60	960.92	0	SI	SI	SI	NO	0	0	
250	853669	-18.03204	-70.25095	541	2000.0	500.0	0	SI	SI	SI	SI	0	0	
251	580160	-18.04616	-70.26106	498	320.0	150.0	0	SI	SI	SI	SI	0	0	
252	846990	-18.04656012	-70.25345903	511	280.0	280.0	0	SI	SI	SI	SI	0	0	
253	616970	-18.04416	-70.25854	555	120.0	240.0	0	SI	SI	SI	SI	0	0	
254	254025	-18.04626	-70.25615	507	140.0	120.0	0	SI	SI	SI	SI	0	0	0
255	623862	-18.05025	-70.24346	508	501.40	825.43	0	SI	SI	SI	SI	0	0	
256	580179	-18.05536	-70.26176	551	900.0	400.0	0	SI	SI	SI	SI	0	0	
257	757804	-18.04151	-70.25596	518	120.0	103.93	0	SI	SI	SI	NO	0	0	
258	487119	-18.02783	-70.24797	556	25281.40	3500.0	0	SI	SI	SI	SI	0	0	
259	905480	-18.048155	-70.25969	550	200.0	200.0	0	SI	SI	SI	SI	0	0	
260	31068	-18.03598	-70.24519	546	720.72	720.0	0	SI	SI	SI	SI	0	0	0
261	837146	-18.02703	-70.24281	568	8625.10	1016.31	0	SI	SI	SI	SI	0	0	
PROVINCIA TACNA /DISTRITO: POCOLLAY														
262	853216	-18.01936	-70.22933	607	7009.0	2868.92	0	SI	SI	SI	SI	0	0	
263	809129	-17.99719	-70.21913	675	33581.36	5827.96	0	SI	SI	SI	SI	0	0	
264	781012	-18.00836	-70.22258	644	3636.40	1336.80	0	SI	SI	SI	SI	0	0	
265	854918	-17.99414	-70.22282	674	6138.0	2798.20	0	SI	SI	SI	SI	0	0	
266	655264	-18.00456	-70.23012	638	432.0	420.0	0	SI	SI	SI	SI	0	0	
267	488406	-18.00046	-70.22041	664	3747.80	1501.3	0	SI	SI	SI	SI	0	0	
268	693609	-17.99747	-70.23133	649	259.95	97.70	0	SI	SI	SI	NO	0	0	
269	834402	-17.99422	-70.21837	690	100.20	80.20	0	SI	SI	SI	NO	0	0	
270	31351	-18.00653187	-70.21032954	673	10000.0	1111.0	0	SI	SI	NO	SI	0	0	0
271	903018	-18.00481	-70.22639	650	2268.58	425.40	0	SI	SI	SI	SI	0	0	

PADRON DE LOCALES EDUCATIVOS - 2024

0

Código DEPARTAMENTO: TACNA / PROVINCIA: TACNA

230001 UGEL TACNA

GESTION PRIVADA

Nro	CÓDIGO DE LOCAL	LATITUD	LONGITUD	ALTITUD	ÁREA TERRENO		NUMERO DE EDIFICACIONES	SERVICIOS BASICOS				MOBILIARIO		
					TOTAL	TECHADA		ENERGÍA ELÉCTRICA	AGUA POTABLE	DESAGÜE	ACCESO A INTERNET	AULAS	CARPETAS	SILLAS
272	487044	-18.01452	-70.24681	582	3870.5	15753.0	0	SI	SI	SI	SI	0	0	
273	781031	-18.0228	-70.25277	553	511.88	1063.8	0	SI	SI	SI	SI	0	0	
274	699296	-18.02029	-70.25916	543	816.25	306.0	0	SI	SI	SI	SI	0	0	
275	809073	-17.99935	-70.24511	606	809073	200.0	0	SI	SI	SI	SI	0	0	
276	812650	-18.04182	-70.2778	466	1303.2	268.2	0	SI	SI	SI	NO	0	0	
277	74005	-17.99855	-70.23959	622	250.0	220.0	0	SI	SI	SI	NO	0	0	0
278	903235	-18.00057	-70.241585	555	180.0	120.0	0	SI	SI	SI	NO	0	0	
279	487483	-18.01051	-70.2384	555	221.0	160.0	0	SI	SI	SI	SI	0	0	
280	486916	-18.02021	-70.23894	586	850.0	1382.0	0	SI	SI	SI	SI	0	0	
281	608319	-18.00319	-70.24554	604	250.0	347.55	0	SI	SI	SI	SI	0	0	
282	902716	-18.01777	-70.243645	555	2852.60	1478.52	0	SI	SI	SI	SI	0	0	
283	589504	-18.0156	-70.24222	589	18976.48	1587.10	0	SI	SI	SI	SI	0	0	
284	487015	-18.03041	-70.27101	502	111235.65	14302.0	0	SI	SI	SI	SI	0	0	
285	808568	-18.00002	-70.24701	603	450.0	532.23	0	SI	SI	SI	SI	0	0	
286	706334	-18.0137008	-70.23640635	605	3023.0	1050.0	0	SI	SI	SI	SI	0	0	
287	564103	-18.00479	-70.23855	618	747.65	579.93	0	SI	SI	SI	SI	0	0	
288	486978	-18.01993	-70.25469	555	200.0	260.0	0	SI	SI	SI	SI	0	0	
289	756244	-18.01651	-70.24826	576	856.95	553.10	0	SI	SI	SI	SI	0	0	
290	813046	-18.01429	-70.25693	562	933.31	1866.62	0	SI	SI	SI	SI	0	0	
291	831173	-18.00432	-70.23789	624	4626.0	2228.38	0	SI	SI	SI	SI	0	0	
292	625762	-18.02327	-70.25767	543	990.0	213.0	0	SI	SI	SI	NO	0	0	
293	564117	-18.00946	-70.24674	592	1025.0	800.0	0	SI	SI	SI	SI	0	0	
294	715833	-18.00876	-70.23635	616	3732.0	1539.8	0	SI	SI	SI	SI	0	0	
295	564122	-18.00391	-70.2534	580	1000.0	600.0	0	SI	SI	SI	SI	0	0	
296	851444	-18.00612	-70.24102	608	800.64	400.64	0	SI	SI	SI	SI	0	0	
297	487218	-18.01193	-70.23585	607	2000.88	1220.0	0	SI	SI	SI	SI	0	0	
298	565126	-18.00805	-70.24047	605	300.0	289.0	0	SI	SI	SI	SI	0	0	
299	716776	-17.99822	-70.23617	632	200.50	200.50	0	SI	SI	SI	SI	0	0	
300	487355	-18.01192	-70.25196	575	316.0	316.0	0	SI	SI	SI	SI	0	0	
301	487204	-18.01278	-70.24808	586	200.0	80.0	0	SI	SI	SI	SI	0	0	
302	487001	-18.01777	-70.25185	566	1875.10	1200.0	0	SI	SI	SI	SI	0	0	
303	904027	-18.004534	-70.24065	555	922.87	640.0	0	SI	SI	SI	SI	0	0	
304	21998	-18.01757	-70.24864	572	1267.56	60.0	0	SI	SI	SI	SI	0	0	0
305	486997	-18.00794	-70.23989	608	244.71	68.81	0	SI	SI	SI	NO	0	0	
306	580570	-18.01613	-70.25361	565	189.0	179.0	0	SI	SI	SI	SI	0	0	
307	781026	-18.02537	-70.25916	533	10350.44	15318.68	0	SI	SI	SI	SI	0	0	
308	530151	-18.01648	-70.2367	594	2700.27	2700.27	0	SI	SI	SI	NO	0	0	
309	822197	-18.02902	-70.26912	506	200.0	200.0	0	SI	SI	SI	NO	0	0	
310	57534	-18.00742	-70.24201	605	2742.51	870.96	0	SI	SI	SI	SI	0	0	0

PADRON DE LOCALES EDUCATIVOS - 2024

0

Codigo DEPARTAMENTO: TACNA / PROVINCIA: TACNA

230001 UGEL TACNA

GESTION PRIVADA

Nro	CÓDIGO DE LOCAL	LATITUD	LONGITUD	ALTITUD	ÁREA TERRENO			SERVICIOS BASICOS				MOBILIARIO		
					TOTAL	TECHADA	NUMERO DE EDIFICACIONES	ENERGÍA ELÉCTRICA	AGUA POTABLE	DESAGÜE	ACCESO A INTERNET	AULAS	CARPETAS	SILLAS
311	786137	-18.01706	-70.24793	576	600.0	450.0	0	SI	SI	SI	SI	0	0	
312	808790	-18.01179	-70.24359	595	1200.0	589.74	0	SI	SI	SI	SI	0	0	
313	907525	-18.005987	-70.23509	555	1200.0	450.0	0	SI	SI	SI	SI	0	0	
314	487261	-18.00981	-70.2495	582	250.0	200.0	0	SI	SI	SI	SI	0	0	
315	808865	-18.02109	-70.24934	564	650.0	450.0	0	SI	SI	SI	SI	0	0	
316	809006	-18.02194	-70.25431	554	230.0	180.0	0	SI	SI	SI	SI	0	0	
317	700412	-18.00675	-70.23339	626	900.0	250.0	0	SI	SI	SI	SI	0	0	
318	854287	-18.02223	-70.26233	533	584.84	350.84	0	SI	SI	SI	SI	0	0	
319	901482	-18.036182	-70.275444	555	704.74	495.89	0	SI	SI	SI	SI	0	0	
320	851811	-18.01338	-70.24259	594	4000.40	1751.20	0	SI	SI	SI	SI	0	0	
321	843468	-18.0137008	-70.2507964	577	92.99	92.99	0	SI	SI	SI	SI	0	0	
322	810279	-18.02156	-70.25683	543	974.53	159.14	0	SI	SI	SI	NO	0	0	
323	514882	-18.03552	-70.27288	490	500.0	500.0	0	SI	SI	SI	SI	0	0	
324	487497	-18.01133	-70.23644	611	2500.0	685.0	0	SI	SI	SI	SI	0	0	
325	564136	-18.00623	-70.24314	601	969.42	100.0	0	SI	SI	SI	SI	0	0	
326	824851	-18.00209	-70.23798	625	640.2	490.0	0	SI	SI	SI	SI	0	0	
327	901104	-18.025324	-70.24141	555	180.0	200.0	0	SI	SI	SI	SI	0	0	
328	808752	-18.00297	-70.23455	631	1260.0	1300.0	0	SI	SI	SI	SI	0	0	
329	838693	-18.01047	-70.2398	604	370.50	298.25	0	SI	SI	SI	SI	0	0	
330	827920	-18.0124	-70.24295	596	400.0	130.0	0	SI	SI	SI	NO	0	0	
331	905296	-18.015192	-70.243256	555	800.0	90.0	0	SI	SI	SI	NO	0	0	
332	486959	-18.01173	-70.24379	592	176.30	116.50	0	SI	SI	SI	SI	0	0	
333	727770	-18.01636	-70.24522	584	751.0	608.0	0	SI	SI	SI	SI	0	0	
334	727765	-18.01944	-70.24838	571	256.50	161.28	0	SI	SI	SI	SI	0	0	
335	648990	-18.02067	-70.24334	575	537.0	380.0	0	SI	SI	SI	SI	0	0	
336	564141	-18.00847	-70.24695	591	1025.0	800.0	0	SI	SI	SI	SI	0	0	
337	487336	-18.01556	-70.25342	566	40.0	40.0	0	SI	SI	SI	SI	0	0	
338	486879	-18.00737	-70.24307	605	630.0	330.0	0	SI	SI	SI	SI	0	0	
339	860231	-18.006273	-70.24517	555	216.0	151.0	0	SI	SI	SI	SI	0	0	
340	834204	-18.00885	-70.23666	616	575.0	120.0	0	SI	SI	SI	SI	0	0	
341	487138	-18.02186	-70.25472	552	1803.60	1042.0	0	SI	SI	SI	SI	0	0	
342	487341	-18.0136	-70.24194	555	500.0	250.0	0	SI	SI	SI	SI	0	0	
343	530132	-18.01998	-70.25692	551	4360.78	2056.45	0	SI	SI	SI	SI	0	0	
344	809054	-18.01334	-70.24374	592	200.0	170.0	0	SI	SI	SI	SI	0	0	
345	530146	-18.02688	-70.24752	555	996.99	1480.84	0	SI	SI	SI	SI	0	0	
346	565145	-18.01944	-70.25283	560	1292.53	2585.6	0	SI	SI	SI	NO	0	0	
347	842096	-18.01959	-70.24643	555	3500.0	600.0	0	SI	SI	SI	SI	0	0	
348	808479	-17.99976	-70.23658	630	624.23	362.0	0	SI	SI	SI	SI	0	0	
349	668596	-18.02359	-70.24511	565	2280.20	220.50	0	SI	SI	SI	SI	0	0	
350	486860	-18.01936	-70.24992	567	250.0	200.0	0	SI	SI	SI	SI	0	0	
351	487039	-18.00278	-70.24857	593	2020.0	950.0	0	SI	SI	SI	SI	0	0	
352	487143	-18.01991	-70.25527	553	7534.66	97.67	0	SI	SI	SI	SI	0	0	
353	554161	-18.00915	-70.23755	613	1300.0	500.0	0	SI	SI	SI	SI	0	0	
354	600926	-18.00329	-70.24561	603	250.0	347.55	0	SI	SI	SI	SI	0	0	
355	487157	-18.01876	-70.25184	561	700.80	301.26	0	SI	SI	SI	SI	0	0	
356	487195	-18.01732	-70.25084	567	120.80	361.50	0	SI	SI	SI	SI	0	0	
357	534535	-18.01353	-70.24252	595	2500.0	1500.0	0	SI	SI	SI	SI	0	0	
358	512661	-17.99986	-70.24456	608	165.0	120.0	0	SI	SI	SI	SI	0	0	
359	486841	-18.01889	-70.24963	565	21861.0	9148.9	0	SI	SI	SI	SI	0	0	

PADRON DE LOCALES EDUCATIVOS - 2024

Código DEPARTAMENTO: TACNA / PROVINCIA: TACNA

230001 UGEL TACNA

GESTION PRIVADA

Nro	CÓDIGO DE LOCAL	LATITUD	LONGITUD	ALTITUD	ÁREA TERRENO		NUMERO DE EDIFICACIONES	SERVICIOS BASICOS				MOBILIARIO		
					TOTAL	TECHADA		ENERGÍA ELÉCTRICA	AGUA POTABLE	DESAGÜE	ACCESO A INTERNET	AULAS	CARPETAS	SILLAS
360	841940	-18.0137008	-70.2507964	577	1000.0	650.0	0	SI	SI	SI	SI	0	0	
361	906205	-18.019335	-70.24566	3242	765.29	483.50	0	SI	SI	SI	SI	0	0	
362	74996	-18.00455	-70.24639	596	542.99	185.52	0	SI	SI	SI	SI	0	0	0
363	487176	-18.01682	-70.25175	567	1060.0	523.47	0	SI	SI	SI	SI	0	0	
364	808709	-18.00404	-70.2339	629	2353.63	488.25	0	SI	SI	SI	SI	0	0	
365	575700	-18.01994	-70.2552	553	200.0	180.0	0	SI	SI	SI	SI	0	0	
366	844217	-18.0108	-70.24189	602	535.75	374.83	0	SI	SI	SI	SI	0	0	
367	853221	-18.01982	-70.25221	560	1392.43	1154.0	0	SI	SI	SI	SI	0	0	
368	907530	-18.0174	-70.23893	555	280.50	448.10	0	SI	SI	SI	SI	0	0	
369	486983	-18.00919	-70.23741	613	1332.50	770.35	0	SI	SI	SI	SI	0	0	
370	481240	-18.00438	-70.23359	631	320.0	300.0	0	SI	SI	SI	NO	0	0	0
371	294583	-18.02175	-70.26869	517	9996.0	934.0	0	SI	SI	SI	SI	0	0	0

UGEL JORGE BASADRE



TOTAL LOCALES EN FUNCIONAMIENTO	PROVINCIA	DISTRITO	LOCALES EDUCATIVOS		
			CANT. IIEE	PUBLICA	PRIVADA
47	CANDARAVE	Curibaya	3	3	0
	JBASADRE	Locumba	13	13	0
	JBASADRE	Ilabaya	22	19	3
	JBASADRE	Ite	9	9	0

PADRON DE LOCALES EDUCATIVOS - 2024

Codigo DEPARTAMENTO: TACNA / PROVINCIA: TACNA

230002 UGEL :JORGE BASADRE

Nro	CÓDIGO DE LOCAL	NOMBRE I.E.	AREA	NIVEL	GESTION	PROV.	DIST.	CENTRO POBLADO	DIRECCION
PROVINCIA JORGE BASADRE /DISTRITO: ILABAYA									
1	489142	311	RURAL	A2	PU-SE	JORGE BASADRE	ILABAYA	ILABAYA	CALLE NUEVA MZ A LT 8
2	489161	347	RURAL	A2	PU-SE	JORGE BASADRE	ILABAYA	BOROGUEÑA	JORGE CHAVEZ
3	489175	349	RURAL	A2	PU-SE	JORGE BASADRE	ILABAYA	CAMBAYA	MIRAFLORES
4	810241	360	RURAL	A2-B0	PU-SE	JORGE BASADRE	ILABAYA	Chulibaya	ANEXO DE CHULIBAYA
5	489321	366	RURAL	A2	PU-SE	JORGE BASADRE	ILABAYA	POQUERA	CARRETERA CURIBAYA
6	489199	382	RURAL	A2	PU-SE	JORGE BASADRE	ILABAYA	CORAGUAYA	PLAZA PRINCIPAL
7	489241	444	RURAL	A2-B0	PU-SE	JORGE BASADRE	ILABAYA	VILALACA	COSTADO DE LA PLAZA PRINCIPAL
8	489222	458	RURAL	A2-B0	PU-SE	JORGE BASADRE	ILABAYA	TOCO GRANDE	CARRETERA A CAMBAYA
9	489383	2677	RURAL	A2	PR-P	JORGE BASADRE	ILABAYA	CAMPAMENTO MINERO	BARRIO NUEVO
10	693633	42051	RURAL	B0	PU-SE	JORGE BASADRE	ILABAYA	OCONCHAY	CARRETERA A ILABAYA
11	824974	43509	RURAL	B0	PU-SE	JORGE BASADRE	ILABAYA	CAOÑA	PLAZA PRINCIPAL S/N
12	846438	42028 MARISCAL GUILLERMO MILLER	RURAL	A2-B0-F0	PU-SE	JORGE BASADRE	ILABAYA	MIRAVE	NUEVO INICIO 1
13	810260	2794 MARISCAL RAMON CASTILLA	RURAL	A2-B0-F0	PR-P	JORGE BASADRE	ILABAYA	TOQUEPALA VILLA STAFF SN	VILLA STAFF SN
14	489284	42030 LUIS BANCHERO ROSSI	RURAL	B0-F0	PU-SE	JORGE BASADRE	ILABAYA	CAMBAYA	CARRETERA ILABAYA
15	489316	42031 DANIEL ALCIDES CARRION	RURAL	B0-F0	PU-SE	JORGE BASADRE	ILABAYA	CORAGUAYA	29 DE DICIEMBRE
16	489203	42045 CRISTINA VILDOSO BERRIOS	RURAL	B0	PU-SE	JORGE BASADRE	ILABAYA	CHULULUNI	CARRETERA CAMBAYA SN
17	489217	42047 JOSE OLAYA	RURAL	B0	PU-SE	JORGE BASADRE	ILABAYA	POQUERA	CARRETERA
18	489118	42056 FELICITAS VARGAS MENDIETA	RURAL	B0	PU-SE	JORGE BASADRE	ILABAYA	SAGOLLO	CARRETERA DE LOCUMBA A ILABAYA
19	810284	434 LAS MERCEDES	RURAL	A2	PU-SE	JORGE BASADRE	ILABAYA	OCONCHAY	CARRETERA OCONCHAY
20	489340	FISCALIZADO TOQUEPALA	RURAL	B0-F0	PR-P	JORGE BASADRE	ILABAYA	TOQUEPALA	BARRIO AZUL
21	489298	GUSTAVO ANTONIO PINTO ZEBALLOS	RURAL	B0-F0	PU-SE	JORGE BASADRE	ILABAYA	ILABAYA	ARICA S/N
22	489279	TUPAC AMARU II	RURAL	B0-F0	PU-SE	JORGE BASADRE	ILABAYA	BOROGUEÑA	TUPAC AMARU II
PROVINCIA JORGE BASADRE /DISTRITO: ITE									
23	810222	428	RURAL	A2	PU-SE	JORGE BASADRE	ITE	LAS VILCAS	CARRETERA COSTANERA ITE
24	489397	321 CORONEL RAMON ZAVALA SUAREZ	RURAL	A2	PU-OS	JORGE BASADRE	ITE	VILLA DE EDEN	PANAMERICANA SUR
25	489401	342 ESPERANZA DE LOS ANGELITOS	RURAL	A2	PU-SE	JORGE BASADRE	ITE	PAMPA ALTA	12 DE JUNIO MZ H LT 2
26	489415	383 SAN ISIDRO LABRADOR	RURAL	A2	PU-SE	JORGE BASADRE	ITE	PAMPA BAJA	JOSE SANTOS CHOCANO MZ C LT 3
27	489420	42054 JOSE CARLOS MARIATEGUI	RURAL	B0	PU-SE	JORGE BASADRE	ITE	PAMPA ALTA	FRENTE A LA PLAZA PRINCIPAL S/N MZ H LT 01
28	801005	42054 JOSE CARLOS MARIATEGUI	RURAL	F0	PU-SE	JORGE BASADRE	ITE	LAS VILCAS	LAS VILCAS MZ S/N LT
29	489439	42055 OLGA GROHMANN DE BASADRE	RURAL	B0	PU-SE	JORGE BASADRE	ITE	VILLA PAMPA BAJA	OLGA GROHMANN DE BASADRE
30	489444	42206 MARISCAL ANDRES AVELINO CACERES	RURAL	B0-F0-D1-D2	PU-OS	JORGE BASADRE	ITE	VILLA EL EDÉN	PANAMERICANA SUR
31	489463	MARISCAL CACERES	RURAL	L0	PU-OS	JORGE BASADRE	ITE	GUARNICION MILITAR 6TA BRIGADA	CARRETERA PANAMERICANA SUR

PADRON DE LOCALES EDUCATIVOS - 2024

Codigo **DEPARTAMENTO: TACNA / PROVINCIA: TACNA**
230002 UGEL :JORGE BASADRE

Nro	CÓDIGO DE LOCAL	NOMBRE I.E.	AREA	NIVEL	GESTION	PROV.	DIST.	CENTRO POBLADO	DIRECCION
PROVINCIA JORGE BASADRE /DISTRITO: LOCUMBA									
32	489043	231	RURAL	A2	PU-SE	JORGE BASADRE	LOCUMBA	LOCUMBA	ALFONSO UGARTE MZ O LT 1
33	489095	375	RURAL	A2	PU-SE	JORGE BASADRE	LOCUMBA	ALTO CAMIARA	CARRETERA A TOQUEPALA MZ E LT 4
34	489057	379	RURAL	A2	PU-SE	JORGE BASADRE	LOCUMBA	LOCUMBA	CARRETERA PRINCIPAL LOCUMBA ILABAYA S/n
35	489062	403	RURAL	A2	PU-SE	JORGE BASADRE	LOCUMBA	Puente Camiara	A LOCUMBA
36	489137	431	RURAL	A2-B0	PU-SE	JORGE BASADRE	LOCUMBA	CINTO	CARREYERA LOCUMBA CINTO
37	810302	432	RURAL	A2	PU-SE	JORGE BASADRE	LOCUMBA	PAMPA SITANA	CARRETRA ALTO CAMBIARAM KM
38	743077	461	RURAL	A2	PU-SE	JORGE BASADRE	LOCUMBA	PIÑAPA	ASENTAMIENTO HUMANO PIÑAPA 1 MZ I LT 1
39	489076	42057	RURAL	B0	PU-SE	JORGE BASADRE	LOCUMBA	CHIPE	CARETERA PRINCIPAL LOCUMBA ILABAYA
40	777576	42233	RURAL	B0	PU-SE	JORGE BASADRE	LOCUMBA	ALTO CAMIARA	PANAMERICANA NORTE
41	489104	42239 JORGE CHAVEZ DARTNELL	RURAL	B0	PU-SE	JORGE BASADRE	LOCUMBA	PUENTE CAMIARA	CARRETERA PANAMERICANA PUENTE CAMIARA A
42	810335	42262 JUVENAL UBALDO ORDÓÑEZ SALAZAR	RURAL	B0-F0	PU-SE	JORGE BASADRE	LOCUMBA	PAMPA SITANA	CAMIARA MZ 35 LT 1
43	489081	NUESTRO SEÑOR DE LOCUMBA	RURAL	B0-D1-D2	PU-SE	JORGE BASADRE	LOCUMBA	LOCUMBA	ALFONSO UGARTE
44	810321	NUESTRO SEÑOR DE LOCUMBA	RURAL	F0	PU-SE	JORGE BASADRE	LOCUMBA	Locumba	MARISCAL CACERES
PROVINCIA JORGE BASADRE /DISTRITO: CURIBAYA									
45	488901	343 VIRGEN DE LA ASUNTA	RURAL	A2	PU-SE	JORGE BASADRE	CURIBAYA	CURIBAYA	PROLONGACION LIMA MZ G LT 1
46	488915	42085 SANTIAGO ALE TICONA	RURAL	B0	PU-SE	JORGE BASADRE	CURIBAYA	CURIBAYA	PROLONGACION SAN MARTIN
47	488920	42118 JULIA ROJAS COPAJA	RURAL	B0	PU-SE	JORGE BASADRE	CURIBAYA	TOTORALES	CURIBAYA

PADRON DE LOCALES EDUCATIVOS - 2024

0

Código DEPARTAMENTO: TACNA / PROVINCIA: TACNA

230002 UGEL :JORGE BASADRE

Nro	CÓDIGO DE LOCAL	LATITUD	LONGITUD	ALTITUD	ÁREA TERRENO		NUMERO DE EDIFICACIONES	SERVICIOS BASICOS				MOBILIARIO		
					TOTAL	TECHADA		ENERGÍA ELÉCTRICA	AGUA POTABLE	DESAGÜE	ACCESO A INTERNET	AULAS	CARPETAS	SILLAS
PROVINCIA JORGE BASADRE /DISTRITO: ILABAYA														
1	489142	-17.41942	-70.51277	1375	233.85	151.38	4	SI	SI	SI	NO	2	11	6
2	489161	-17.3167	-70.4423	2812	208.13	136.0	2	SI	NO	NO	NO	1	4	4
3	489175	-17.3237	-70.4317	2581	100.5	90.50	3	SI	SI	SI	NO	2	10	10
4	810241	-17.4625	-70.4978	1235	355.49	415.41	1	SI	SI	SI	NO	1	0	0
5	489321	-17.43852	-70.43482	1557	250.0	103.0	1	SI	NO	SI	NO	1	1	1
6	489199	-17.2772	-70.4247	3439	357.49	170.0	2	SI	NO	SI	NO	2	7	7
7	489241	-17.2926	-70.4206	3313	1117.93	373.62	4	SI	NO	SI	NO	2	18	11
8	489222	-17.3458	-70.4569	2088	1000.10	1000.10	1	SI	SI	SI	SI	1	2	2
9	489383	-17.28452	-70.63839	3101	1900.0	1648.0	0	SI	SI	SI	SI	0	0	0
10	693633	-17.5278	-70.6052	914	410.0	130.0	5	SI	NO	SI	NO	2	7	0
11	824974	-17.42996	-70.65626	1332	500.0	80.0	5	SI	NO	SI	NO	1	7	0
12	846438	-17.48128	-70.55785	1170	4972.85	932.45	17	SI	SI	SI	NO	14	357	15
13	810260	-17.30065	-70.64772	2626	2300.30	3729.30	0	SI	SI	SI	SI	0	0	0
14	489284	-17.3233	-70.4322	2586	167.59	510.79	2	SI	NO	SI	NO	2	30	0
15	489316	-17.2769	-70.4248	3443	1232.95	515.86	5	SI	SI	SI	NO	7	30	0
16	489203	-17.3613	-70.467	1862	728.0	260.0	2	SI	NO	SI	NO	1	8	0
17	489217	-17.4386459	-70.434868	1558	517.50	321.0	6	SI	NO	NO	NO	1	4	4
18	489118	-17.5688	-70.6981	717	1175.17	626.0	3	SI	NO	NO	NO	1	11	3
19	810284	-17.5282	-70.6052	909	389.55	140.0	1	SI	SI	SI	NO	1	12	6
20	489340	-17.28409	-70.63869	3097	2400.0	729.87	0	SI	SI	SI	SI	0	0	0
21	489298	-17.41962	-70.51243	1371	1565.61	1032.0	3	SI	NO	SI	NO	11	236	0
22	489279	-17.3172	-70.4425	2810	1190.0	581.28	6	SI	SI	SI	NO	8	64	2
PROVINCIA JORGE BASADRE /DISTRITO: ITE														
23	810222	-17.85868	-70.97607	193	1177.36	455.57	7	SI	NO	SI	SI	3	6	6
24	489397	-17.7037	-70.8452	432	2436.0	828.36	2	NO	NO	NO	NO	4	12	12
25	489401	-17.8615	-70.9662	173	467.10	562.70	6	SI	NO	SI	NO	3	12	12
26	489415	-17.886	-70.9773	45	399.36	625.62	3	SI	NO	SI	NO	2	8	8
27	489420	-17.8613	-70.9659	173	3342.58	1347.36	8	SI	SI	SI	NO	12	159	0
28	801005	-17.85844692	-70.97796612	197	7420.0	2243.0	9	SI	SI	SI	NO	10	186	0
29	489439	-17.8871	-70.9791	41	3022.86	1177.25	6	SI	SI	SI	SI	6	204	0
30	489444	-17.7037	-70.8457	430	4111.80	1102.40	7	SI	NO	SI	NO	11	121	0
31	489463	-17.71055	-70.84431	442	12644.81	9586.4	8	SI	SI	SI	SI	15	410	80

PADRON DE LOCALES EDUCATIVOS - 2024

Código DEPARTAMENTO: TACNA / PROVINCIA: TACNA

230002 UGEL :JORGE BASADRE

Nro	CÓDIGO DE LOCAL	LATITUD	LONGITUD	ALTITUD	ÁREA TERRENO		NUMERO DE EDIFICACIONES	SERVICIOS BASICOS				MOBILIARIO		
					TOTAL	TECHADA		ENERGÍA ELÉCTRICA	AGUA POTABLE	DESAGÜE	ACCESO A INTERNET	AULAS	CARPETAS	SILLAS
PROVINCIA JORGE BASADRE /DISTRITO: LOCUMBA														
32	489043	-17.6146	-70.7635	575	482.51	179.20	4	SI	SI	SI	NO	4	12	12
33	489095	-17.64693252	-70.90051059	574	1200.0	374.8	4	SI	SI	SI	NO	1	2	0
34	489057	-17.5623	-70.6649	773	369.60	237.15	2	SI	NO	NO	NO	1	4	0
35	489062	-17.681	-70.8404	423	5501.98	93.0	3	SI	NO	NO	NO	1	5	5
36	489137	-17.50094241	-70.71291499	944	2126.95	210.0	1	SI	NO	SI	NO	3	29	0
37	810302	-17.5801	-70.8529	824	1000.10	1000.10	1	SI	NO	NO	NO	1	32	0
38	743077	-17.62626	-70.78787	531	1199.99	180.1	1	SI	SI	SI	NO	1	4	4
39	489076	-17.5621	-70.665	773	534.13	300.65	2	SI	NO	NO	NO	2	12	0
40	777576	-17.64678	-70.90018	575	748.77	180.0	2	SI	NO	SI	SI	1	14	0
41	489104	-17.6806	-70.84	426	5501.98	672.0	2	SI	NO	NO	NO	2	30	0
42	810335	-17.5802	-70.8528	822	41580.0	1947.95	7	SI	NO	NO	NO	11	129	0
43	489081	-17.6143	-70.7635	585	1065.0	569.0	4	SI	SI	SI	SI	10	164	0
44	810321	-17.6147	-70.7618	579	1127.96	530.0	4	SI	SI	SI	SI	8	182	0
PROVINCIA JORGE BASADRE /DISTRITO: CURIBAYA														
45	488901	-17.3814	-70.3341	2418	1320.51	160.0	4	SI	NO	SI	NO	1	4	4
46	488915	-17.3796	-70.3341	2428	1956.5	209.65	4	SI	NO	SI	NO	1	5	5
47	488920	-17.40566211	-70.36657243	2000	600.0	156.10	5	SI	NO	NO	NO	1	8	0

UGEL TARATA



TOTAL LOCALES EN FUNCIONAMIENTO	PROVINCIA	DISTRITO	LOCALES EDUCATIVOS		
			CANT. IIEE	PUBLICA	PRIVADA
46	TARATA	Héroes Albarracín	3	3	0
	TACNA	Pachia	4	4	0
	TARATA	Tarata	19	19	0
	TARATA	Estique	3	3	0
	TARATA	Estique Pueblo	3	3	0
	TARATA	Sitajara	3	3	0
	TARATA	Susapaya	6	6	0
	TARATA	Tarucachi	1	1	0
	TARATA	Ticaco	4	4	0

PADRON DE LOCALES EDUCATIVOS - 2024

Codigo DEPARTAMENTO: TACNA / PROVINCIA: TACNA

230003 UGEL :TARATA

Nro	CÓDIGO DE LOCAL	NOMBRE I.E.	AREA	NIVEL	GESTION	PROV.	DIST.	CENTRO POBLADO	DIRECCION
PROVINCIA TARATA /DISTRITO: ESTIQUE									
1	489726	338	RURAL	A2	PU-SE	TARATA	ESTIQUE	TALABAYA	CALVARIO
2	489745	42205	RURAL	A2-B0	PU-SE	TARATA	ESTIQUE	ESTIQUE	CALLE BOLOGNESI 1 MZ D LT 2
3	489750	42215	RURAL	B0	PU-SE	TARATA	ESTIQUE	PALQUILLA	CARRETERA A TOQUELA
4	489731	42125 JOSE MANUEL UBALDE	RURAL	B0	PU-SE	TARATA	ESTIQUE	TALABAYA	JIRON CALVARIO 1 MZ D LT 12
PROVINCIA TARATA /DISTRITO: ESTIQUE-PAMPA									
5	810590	339	RURAL	A2	PU-SE	TARATA	ESTIQUE-PAMPA	ESTIQUE PAMPA	CENTRAL S/N MZ C LT 1
6	810585	42122 SAN ISIDRO	RURAL	B0	PU-SE	TARATA	ESTIQUE-PAMPA	ESTIQUE PAMPA	CALLE CENTRAL
PROVINCIA TARATA /DISTRITO: HEROES ALBARRACIN									
7	489707	42120	RURAL	B0	PU-SE	TARATA	HEROES ALBARRACIN	PISTALA	SUCRE
8	489689	42086 HEROES ALBARRACIN	RURAL	A2-B0-F0	PU-SE	TARATA	HEROES ALBARRACIN	CHUCATAMANI	PRIMERO DE SETIEMBRE 138
9	489694	42119 MARIA PARADO DE BELLIDO	RURAL	A2-B0	PU-SE	TARATA	HEROES ALBARRACIN	CHIPISPAYA	CARRETERA A COROPURO
PROVINCIA TARATA /DISTRITO: SITAJARA									
10	489774	319	RURAL	A2	PU-SE	TARATA	SITAJARA	SITAJARA	SAN MARTIN MZ D LT 3
11	489788	42094 HORACIO ZORA CARVAJAL	RURAL	B0-F0	PU-SE	TARATA	SITAJARA	SITAJARA	SAN MARTIN
12	489887	42131 CORONEL FRANCISCO BOLOGNESI	RURAL	B0	PU-SE	TARATA	SITAJARA	CHALLAGUAYA	KM 122
PROVINCIA TARATA /DISTRITO: SUSAPAYA									
13	489806	332	RURAL	A2	PU-SE	TARATA	SUSAPAYA	YABROCO	TACNA MZ E LT 3
14	489793	322 ALEJANDRO SANCHEZ ARTEAGA	RURAL	A2	PU-SE	TARATA	SUSAPAYA	SUSAPAYA	TACNA MZ S LT 9
15	489811	42096 MATEO PUMACAHUA	RURAL	B0	PU-SE	TARATA	SUSAPAYA	SUSAPAYA	TACNA
16	810547	42096 MATEO PUMACAHUA	RURAL	F0	PU-SE	TARATA	SUSAPAYA	SUSAPAYA	CALLE TACNA
17	489825	42098 JUSTO ARIAS ARAGUEZ	RURAL	B0	PU-SE	TARATA	SUSAPAYA	YABROCO	CALLE TACNA MZ M LT 2
18	489830	42130 JOSE DE SAN MARTIN	RURAL	B0	PU-SE	TARATA	SUSAPAYA	VILACOTA	ANEXO VILACOTA
PROVINCIA TARATA /DISTRITO: TARATA									
19	489477	386	RURAL	A2	PU-SE	TARATA	TARATA	CHACHACOMANI	CHACHACOMANI
20	489509	417	RURAL	A2	PU-SE	TARATA	TARATA	ANEXO DE CORACORANI	ANEXO CORACORANI SÍN NÚMERO
21	489571	42104	RURAL	B0	PU-SE	TARATA	TARATA	CORACORANI	CORACORANI
22	489533	42212	RURAL	B0	PU-SE	TARATA	TARATA	CHACHACOMANI	CARRETERA PÚBLICA
23	489590	42230	RURAL	A2-B0	PU-SE	TARATA	TARATA	KALLAPUMA ANEXOCHALLAPALCA	CARRETERA PUNO TACNA
24	489528	42231	RURAL	A2-B0-F0	PU-SE	TARATA	TARATA	42231 CHILUYO CHICO	CHILUYO CHICO
25	489482	299 MICAELA BASTIDAS	RURAL	A2	PU-SE	TARATA	TARATA	TARATA	AVENIDA GRAU SIN NUMERO
26	489496	345 NIÑO JESUS	RURAL	A2	PU-SE	TARATA	TARATA	HUAJALAVE	HUAJALAVE
27	489552	42074 MANUEL 1RO FRANCO RAFAEL	RURAL	B0	PU-SE	TARATA	TARATA	TARATA	CALLE GRAU SIN NUMERO 01 MZ S/N LT S/N
28	489854	42099 MANUELA FLOR DE SILVA	RURAL	B0-F0	PU-SE	TARATA	TARATA	TARUCACHI	CALLE TACNA SIN NUMERO
29	489566	42103 ANDRES AVELINO CACERES	RURAL	B0	PU-SE	TARATA	TARATA	CONCHACHIRI	ANEXO CONCHACHIRI
30	489547	42105 RAMON CASTILLA	RURAL	A2-B0	PU-SE	TARATA	TARATA	KALLAPUMA	CALLE CHILUYO
31	489514	42106 MANUEL A. ODRIA	RURAL	A2-B0	PU-SE	TARATA	TARATA	KALLAPUMA	CARRETERA COLLPA LAPAZ
32	489608	42232 MODESTO BASADRE	RURAL	B0	PU-SE	TARATA	TARATA	AYCHUTA	TRIPARTITO
33	489613	42234 FRANCISCO BOLOGNESI	RURAL	B0	PU-SE	TARATA	TARATA	ANEXO DE MAMUTA	CARRETERA CAMINO A KALLAPUMA
34	489585	43010 HORACIO ZEBALLOS GAMEZ	RURAL	A2-B0-F0	PU-SE	TARATA	TARATA	MAURE KALLAPUMA	CARRETERA KALLAPUMA
35	489627	CORONEL GREGORIO ALBARRACIN	RURAL	B0-F0-D1-D2	PU-SE	TARATA	TARATA	TARATA	CALLE ARICA
36	857926	GREGORIO ALBARRACIN	RURAL	L0	PU-SE	TARATA	TARATA	TARATA	1 DE SETIEMBRE MZ 53 LT 1C
37	489632	RAMON COPAJA	RURAL	F0	PU-SE	TARATA	TARATA	TARATA	VIA EVITAMIENTO MZ 33 LT 11

PADRON DE LOCALES EDUCATIVOS - 2024

Codigo **DEPARTAMENTO: TACNA / PROVINCIA: TACNA**

230003 UGEL :TARATA

Nro	CÓDIGO DE LOCAL	NOMBRE I.E.	AREA	GESTION	NIVEL	PROV.	DIST.	CENTRO POBLADO	DIRECCION
PROVINCIA TARATA/DISTRITO: TARUCACHI									
38	489849	310	RURAL	A2	PU-SE	TARATA	TARUCACHI	TARUCACHI	CALLE PRIMERO DE SETIEMBRE 0 MZ 0 LT 0
PROVINCIA TARATA /DISTRITO: TICACO									
39	489868	316 VICTORIA BARCIA BONIFATTI	RURAL	A2	PU-SE	TARATA	TICACO	TICACO	CALLE LEGUIA 51
40	489873	42101 JORGE BASADRE GROHMANN	RURAL	B0-F0	PU-SE	TARATA	TICACO	TICACO	ELOY G URETA S/N
41	489892	42235 ALFONSO UGARTE	RURAL	B0	PU-SE	TARATA	TICACO	KOVIRE	CARRETERA DE TRAMO 107 1
42	489905	42249 JUAN VELASCO ALVARADO	RURAL	B0	PU-SE	TARATA	TICACO	ANEXO DE MAMARAYA	CARRETERA AL ANEXO DE MAMARAYA
PROVINCIA TARATA/DISTRITO: PACHIA									
43	487987	374	RURAL	A2	PU-SE	TARATA	PACHIA	TOQUELA	TOQUELA
44	488048	42059	RURAL	B0-F0	PU-SE	TARATA	PACHIA	TOQUELA	TOQUELA
45	488053	42061	RURAL	B0	PU-SE	TARATA	PACHIA	CHALLAVIENTO	CALLE PRINCIPAL MZ J LT 01
46	488067	42228	RURAL	A2-B0	PU-SE	TARATA	PACHIA	ANCOMA	CENTRO POBLADO ANCOMA 0 MZ A LT 1

PADRON DE LOCALES EDUCATIVOS - 2024

0

Código DEPARTAMENTO: TACNA / PROVINCIA: TACNA

230003 UGEL :TARATA

Nro	CÓDIGO DE LOCAL	LATITUD	LONGITUD	ALTITUD	ÁREA TERRENO		NUMERO DE EDIFICACIONES	SERVICIOS BASICOS				MOBILIARIO			
					TOTAL	TECHADA		ENERGÍA ELÉCTRICA	AGUA POTABLE	DESAGÜE	ACCESO A INTERNET	AULAS	CARPETAS	SILLAS	
PROVINCIA TARATA /DISTRITO: ESTIQUE															
1	489726	-17.5516	-69.9868	3433	139.0	139.0	1	SI	SI	SI	NO	1	2	2	
2	489745	-17.54229	-70.01983	3154	350.37	131.81	1	SI	NO	SI	SI	2	13	13	
3	489750	-17.591	-70.0178	3441	300.0	120.0	1	SI	NO	NO	NO	1	16	7	
4	489731	-17.5516	-69.9871	3431	1320.74	126.0	1	SI	SI	SI	NO	1	50	15	
PROVINCIA TARATA /DISTRITO: ESTIQUE-PAMPA															
5	810590	-17.539	-70.0318	3070	878.43	239.5	3	SI	NO	NO	NO	1	4	4	
6	810585	-17.5391	-70.033	3089	2016.0	190.0	3	SI	SI	SI	NO	1	15	1	
PROVINCIA TARATA /DISTRITO: HEROES ALBARRACIN															
7	489707	-17.4905	-70.0877	2517	350.0	113.60	2	SI	NO	SI	NO	1	20	5	
8	489689	-17.48285	-70.12215	2359	1500.0	450.0	1	SI	SI	SI	SI	11	35	4	
9	489694	-17.4983	-70.2165	1940	1000.0	240.0	1	SI	NO	SI	NO	2	13	10	
PROVINCIA TARATA /DISTRITO: SITAJARA															
10	489774	-17.3746	-70.1335	3169	255.98	135.83	1	SI	SI	SI	SI	1	5	5	
11	489788	-17.3782	-70.1362	3113	2470.31	2391.84	3	SI	SI	SI	NO	6	37	1	
12	489887	-17.4011	-70.1085	3304	12000.0	200.0	1	SI	SI	SI	SI	1	8	2	
PROVINCIA TARATA /DISTRITO: SUSAPAYA															
13	489806	-17.3468	-70.1182	3289	234.42	107.30	2	SI	NO	NO	SI	1	5	5	
14	489793	-17.3547	-70.1327	3393	348.37	92.64	2	SI	NO	SI	NO	1	3	3	
15	489811	-17.3556	-70.132	3391	2430.87	882.25	3	SI	SI	SI	NO	3	16	0	
16	810547	-17.3553	-70.13239	3389	387.66	94.0	1	SI	NO	SI	SI	4	40	0	
17	489825	-17.3471	-70.1183	3283	690.54	307.41	3	SI	NO	SI	NO	3	28	7	
18	489830	-17.0966	-70.041	4460	773.76	99.90	2	SI	SI	NO	NO	2	8	0	
PROVINCIA TARATA /DISTRITO: TARATA															
19	489477	-17.40922	-69.59008	4223	3039.24	500.0	1	NO	NO	NO	NO	1	11	1	
20	489509	-17.3819	-69.7428	4372	600.0	128.5	3	NO	NO	NO	NO	1	8	8	
21	489571	-17.3816	-69.7431	4375	600.0	124.0	3	NO	NO	NO	NO	1	8	8	
22	489533	-17.4092	-69.5901	4223	3039.24	500.81	3	NO	NO	NO	NO	1	16	4	
23	489590	-17.23116166	-69.79479215	4269	750.0	177.0	6	SI	SI	NO	NO	2	14	2	
24	489528	-17.3889	-69.6205	4261	5525.0	318.9	8	NO	SI	NO	NO	7	27	0	
25	489482	-17.47661	-70.03353	3062	1142.24	593.92	4	SI	SI	SI	NO	6	24	24	
26	489496	-17.4835	-70.0351	3037	1000.0	219.52	5	SI	SI	SI	NO	3	8	8	
27	489552	-17.4763	-70.0335	3062	3310.14	1038.46	5	SI	SI	SI	NO	12	127	0	
28	489854	-17.5253	-70.0354	3021	1200.0	1544.5	5	SI	SI	SI	SI	11	110	0	
29	489566	-17.28446209	-69.71606784	4230	3445.0	435.11	6	NO	NO	NO	NO	3	5	1	
30	489547	-17.35827	-69.65103	4291	2900.0	344.0	4	NO	NO	NO	NO	3	21	0	
31	489514	-17.3297	-69.5707	4197	4800.0	275.0	6	NO	NO	NO	NO	3	18	0	
32	489608	-17.3465	-69.7275	4300	4550.0	300.0	4	NO	NO	NO	NO	1	12	2	
33	489613	-17.3048	-69.7922	4291	3200.0	120.0	4	NO	NO	NO	NO	1	14	0	
34	489585	-17.3173	-69.7306	4262	4225.0	1028.0	6	NO	NO	NO	SI	7	44	4	
35	489627	-17.478807	-70.032027	3082	11191.85	2037.58	13	SI	SI	SI	SI	13	335	0	
36	857926	-17.4764	-70.0342	3055	820.42	661.0	2	SI	NO	SI	NO	8	80	0	
37	489632	-17.4765	-70.0302	3098	14329.0	1685.60	7	SI	SI	SI	SI	10	150	2	

PADRON DE LOCALES EDUCATIVOS - 2024

0

Código DEPARTAMENTO: TACNA / PROVINCIA: TACNA

230003 UGEL :TARATA

Nro	CÓDIGO DE LOCAL	LATITUD	LONGITUD	ALTITUD	ÁREA TERRENO		NUMERO DE EDIFICACIONES	SERVICIOS BASICOS				MOBILIARIO		
					TOTAL	TECHADA		ENERGÍA ELÉCTRICA	AGUA POTABLE	DESAGÜE	ACCESO A INTERNET	AULAS	CARPETAS	SILLAS
PROVINCIA JORGE BASADRE /DISTRITO: TARUCACHI														
38	489849	-17.5253	-70.0344	3030	200.0	100.0	2	SI	NO	SI	NO	1	5	5
PROVINCIA JORGE BASADRE /DISTRITO: TICACO														
39	489868	-17.44938	-70.04706	3266	429.88	107.85	1	SI	NO	SI	NO	2	8	8
40	489873	-17.451041	-70.045082	3242	3756.35	1263.20	6	SI	NO	SI	NO	11	102	27
41	489892	-17.2193	-69.9135	4345	633.60	97.60	1	SI	SI	SI	NO	1	7	7
42	489905	-17.33685964	-69.97419157	4532	27.21	128.0	1	NO	NO	NO	NO	1	6	0
PROVINCIA JORGE BASADRE /DISTRITO: PACHIA														
43	487987	-17.6453	-69.93856	3404	572.0	62.8	1	SI	NO	NO	NO	1	3	3
44	488048	-17.64372679	-69.94005881	3454	1972.0	279.0	6	SI	NO	NO	NO	4	13	7
45	488053	-17.6481	-69.9461	3329	803.4	102.0	3	SI	NO	NO	NO	3	30	8
46	488067	-17.6221	-69.9581	3427	433.17	210.50	3	SI	NO	SI	NO	1	15	15

UGEL CANDARAVE



TOTAL LOCALES EN FUNCIONAMIENTO	PROVINCIA	DISTRITO	LOCALES EDUCATIVOS		
			CANT. IIEE	PUBLICA	PRIVADA
50	CANDARAVE	Cairani	9	9	0
	CANDARAVE	Camilaca	6	6	0
	CANDARAVE	Candarave	24	24	0
	CANDARAVE	Huanuara	3	3	0
	CANDARAVE	Quilahuani	8	8	0

PADRON DE LOCALES EDUCATIVOS - 2024

Codigo DEPARTAMENTO: TACNA / PROVINCIA: TACNA

230004 UGEL :CANDARAVE

Nro	CÓDIGO DE LOCAL	NOMBRE I.E.	AREA	NIVEL	GESTION	PROV.	DIST.	CENTRO POBLADO	DIRECCION
PROVINCIA CANDARAVE /DISTRITO: CAIRANI									
1	488741	307	RURAL	A2	PU-SE	CANDARAV	CAIRANI	CAIRANI	JORGE PORTUGAL
2	488779	351	RURAL	A2	PU-SE	CANDARAV	CAIRANI	YARABAMBA	AV CANDARAVE
3	488802	42107	RURAL	B0	PU-SE	CANDARAV	CAIRANI	ANCOCALA	BARRIO PRINCIPAL MZ W LT 02
4	488816	42109	RURAL	B0	PU-SE	CANDARAV	CAIRANI	CALACALA	SAN MARTIN
5	488755	327 LEONTINA LAURA MARIN	RURAL	A2	PU-SE	CANDARAV	CAIRANI	CALACALA	SAN MARTIN
6	488760	331 ESPIRITU SANTO	RURAL	A2	PU-SE	CANDARAV	CAIRANI	ANCOCALA	CALLE BOLIVAR S/N
7	488798	42075 SAN MARTIN DE PORRES	RURAL	B0	PU-SE	CANDARAV	CAIRANI	CAIRANI	CANDARAVE 20
8	810769	42075 SAN MARTIN DE PORRES	RURAL	F0	PU-SE	CANDARAV	CAIRANI	CAIRANI	CARRETERA SALIDA ANCOCALA
9	488840	42221 RICARDO PALMA	RURAL	B0-F0	PU-SE	CANDARAV	CAIRANI	YARABAMBA	MZ B LT 6
PROVINCIA CANDARAVE: CAMILACA									
10	488878	326	RURAL	B0-F0	PU-SE	CANDARAV	CAMILACA	ALTO CMAILACA	AL COSTADO DEL PUEBLO
11	488784	402	RURAL	A2	PU-SE	CANDARAV	CAMILACA	TACALAYA	CARRETERA HUAYTIRE
12	488821	42110	RURAL	B0	PU-SE	CANDARAV	CAMILACA	COMUNIDAD CAMPESINA DE TACAL	CARRETERA CAMILACA A HUAYTIRE
13	810788	42076 JOSE CARLOS MARIATEGUI	RURAL	B0-F0	PU-SE	CANDARAV	CAMILACA	distrito camilaca	AVENIDA PRINCIPAL
14	810806	430 VIRGEN DEL CARMEN	RURAL	A2	PU-SE	CANDARAV	CAMILACA	NUEVA CAMILACA	YARAMA
15	488897	VICTOR RAUL HAYA DE LA TORRE	RURAL	B0-F0	PU-SE	CANDARAV	CAMILACA	TAPAQUE	CARRETERA A CAMILACA S/N
PROVINCIA CANDARAVE /DISTRITO: CANDARAVE									
16	488581	346	RURAL	A2	PU-SE	CANDARAV	CANDARAVE	SANTA CRUZ	7 DE JUNIO S/N
17	488519	359	RURAL	A2	PU-SE	CANDARAV	CANDARAVE	CP TOTORA	ARTEMIO GARCIA SN
18	488524	371	RURAL	A2	PU-SE	CANDARAV	CANDARAVE	YUCAMANI	TACNA MZ G LT 3
19	488538	387	RURAL	A2	PU-SE	CANDARAV	CANDARAVE	CALLERACO	CALLE PRINCIPAL S/N
20	488543	388	RURAL	A2	PU-SE	CANDARAV	CANDARAVE	MULLINI	PASAJE 3 MZ E LT 3
21	488982	392	RURAL	A2	PU-SE	CANDARAV	CANDARAVE	JIRATA	AV TACNA S/N
22	488557	393	RURAL	A2	PU-SE	CANDARAV	CANDARAVE	CP HUAYTIRE	CARRETERA BINACIONAL
23	527177	394	RURAL	A2	PU-SE	CANDARAV	CANDARAVE	TALACA	CALLE PRINCIPAL S/N
24	488576	401	RURAL	A2	PU-SE	CANDARAV	CANDARAVE	PATAPATANI	LOS ANDES 1 MZ R LT 2
25	554774	487	RURAL	A2-B0	PU-SE	CANDARAV	CANDARAVE	JAPOPUNCO	CARRETERA BINACIONAL
26	488604	42083	RURAL	B0	PU-SE	CANDARAV	CANDARAVE	TOTORA	SAN FRANCISCO MZ M LT 11
27	488656	42115	RURAL	B0	PU-SE	CANDARAV	CANDARAVE	YUCAMANI	VIA PRINCIPAL S/N
28	488661	42116	RURAL	B0	PU-SE	CANDARAV	CANDARAVE	TALACA	CALLE TACNA S/N MZ J LT 1
29	488736	42254	RURAL	B0	PU-SE	CANDARAV	CANDARAVE	KALACHULLPANI	SALIDA A CHINCHILLANI S/N
30	488492	296 NIÑOS DE LA INMACULADA CONCEPCION	RURAL	A2	PU-SE	CANDARAV	CANDARAVE	CANDARAVE	LA MERCED MZ 11 LT 7
31	488500	341 ALEJANDRO SANCHEZ ARTEAGA	RURAL	A2	PU-SE	CANDARAV	CANDARAVE	SAN PEDRO	SAN MARTIN S/N
32	488996	42033 ENRIQUE LOPEZ ALBUJAR	RURAL	B0	PU-SE	CANDARAV	CANDARAVE	ANEXO DE JIRATA	CALLE PRINCIPAL S/N
33	488595	42080 SIMON BOLIVAR	RURAL	B0-F0	PU-SE	CANDARAV	CANDARAVE	SANTA CRUZ	CALLE PUNO S/N MZ A LT 3
34	488618	42084 CIRO ALEGRIA BAZAN	RURAL	B0	PU-SE	CANDARAV	CANDARAVE	SAN PEDRO	ALFONSO UGARTE S/N MZ H LT 5
35	488637	42113 JOSE ANTONIO ENCINAS FRANCO	RURAL	B0-F0	PU-SE	CANDARAV	CANDARAVE	HUAYTIRE	BINACIONAL TACNA MOQUEGUA LA PAZ MZ J L
36	488675	42214 TECNICO AGROPECUARIO	RURAL	B0-F0	PU-SE	CANDARAV	CANDARAVE	TOTORA	ARTEMIO GARCÍA
37	488680	42220 CESAR VALLEJO	RURAL	B0	PU-SE	CANDARAV	CANDARAVE	PATAPATANI	AVENIDA LOS ANDES
38	488717	FORTUNATO ZORA CARVAJAL	RURAL	B0-F0-D1	PU-SE	CANDARAV	CANDARAVE	VILLA CANDARAVE	CALLE DOS DE MAYO
39	488722	VIRGEN DE LAS MERCEDES	RURAL	L0	PU-SE	CANDARAV	CANDARAVE	candarave	CALLE DOS DE MAYO 1

Nro	CÓDIGO DE LOCAL	NOMBRE I.E.	AREA	GESTION	NIVEL	PROV.	DIST.	CENTRO POBLADO	DIRECCION
PROVINCIA CANDARAVE /DISTRITO: HUANUARA									
40	488939	297	RURAL	A2	PU-SE	CANDARAV	HUANUARA	HUANUARA	ALFONSO UGARTE 1 MZ H LT 6
41	488944	42089 SAN AGUSTIN	RURAL	B0	PU-SE	CANDARAV	HUANUARA	HUANUARA	CALLE 25 DE MARZO SN
42	810774	42089 SAN AGUSTIN	RURAL	F0	PU-SE	CANDARAV	HUANUARA	HUANUARA	PROLONGACION CALLE URDANIVIA SN SN
PROVINCIA CANDARAVE /DISTRITO: QUILAHUANI									
43	488958	318	RURAL	A2	PU-SE	CANDARAV	QUILAHUANI	QUILAHUANI	CALLE SAN MARTIN MZ E LT 16
44	488963	363	RURAL	A2	PU-SE	CANDARAV	QUILAHUANI	PALLATA	PRINCIPAL
45	488977	372	RURAL	A2	PU-SE	CANDARAV	QUILAHUANI	ARICOTA	HOYOS RUBIOS
46	489019	42093	RURAL	B0	PU-SE	CANDARAV	QUILAHUANI	PALLATA	MERCADERES MZ A LT 5
47	489000	42091 ENRIQUE DEMETRIO ESTRADA SERRANO	RURAL	B0	PU-SE	CANDARAV	QUILAHUANI	QUILAHUANI	CALLE TACNA
48	559960	42091 ENRIQUE DEMETRIO ESTRADA SERRANO	RURAL	F0	PU-SE	CANDARAV	QUILAHUANI	QUILAHUANI	ALFONSO UGARTE S/N
49	489024	42127 LUCIA QUISPE NINA	RURAL	B0	PU-SE	CANDARAV	QUILAHUANI	ARICOTA	UNION
50	815125	42127 LUCIA QUISPE NINA	RURAL	F0	PU-SE	CANDARAV	QUILAHUANI	ARICOTA	ZELA

PADRON DE LOCALES EDUCATIVOS - 2024

0

Codigo DEPARTAMENTO: TACNA / PROVINCIA: TACNA

230004 UGEL :CANDARAVE

Nro	CÓDIGO DE LOCAL	LATITUD	LONGITUD	ALTITUD	ÁREA TERRENO		NUMERO DE EDIFICACIONES	SERVICIOS BASICOS				MOBILIARIO		
					TOTAL	TECHADA		ENERGÍA ELÉCTRICA	AGUA POTABLE	DESAGÜE	ACCESO A INTERNET	AULAS	CARPETAS	SILLAS
PROVINCIA CANDARAVE /DISTRITO: CAIRANI														
1	488741	-17.2853	-70.3617	3419	90.0	90.0	1	SI	SI	SI	NO	4	6	6
2	488779	-17.2559	-70.3437	3607	624.0	278.0	6	SI	NO	NO	NO	1	10	10
3	488802	-17.3094	-70.388	3379	2012.0	392.0	4	SI	SI	SI	NO	2	9	0
4	488816	-17.2599	-70.3452	3613	1509.84	372.0	6	SI	SI	SI	NO	2	8	0
5	488755	-17.2603	-70.3455	3613	177.25	100.0	2	SI	NO	SI	NO	1	10	0
6	488760	-17.3095	-70.3858	3392	168.29	130.0	2	SI	SI	SI	NO	1	8	8
7	488798	-17.2852	-70.3614	3419	5873.75	528.27	5	SI	NO	SI	SI	6	28	0
8	810769	-17.285455	-70.361853	3418	6623.90	507.88	5	SI	NO	SI	SI	5	24	0
9	488840	-17.2556	-70.3444	3602	1666.27	1045.0	8	SI	SI	SI	NO	8	84	12
PROVINCIA CANDARAVE: CAMILACA														
10	488878	-17.243	-70.3906	3847	200.2	120.68	1	SI	SI	SI	NO	2	6	6
11	488784	-17.11836	-70.38977	4196	2080.0	113.62	2	NO	NO	SI	NO	1	5	4
12	488821	-17.11816617	-70.38975058	4196	7920.0	271.25	3	NO	NO	SI	NO	3	14	2
13	810788	-17.24278198	-70.38945976	3849	7062.49	1143.79	8	SI	SI	SI	NO	6	23	0
14	810806	-17.2599	-70.3837	3620	220.0	182.0	3	NO	SI	SI	SI	1	5	5
15	488897	-17.2699	-70.3852	3466	1703.0	317.0	1	SI	SI	SI	SI	8	64	14
PROVINCIA CANDARAVE /DISTRITO: CANDARAVE														
16	488581	-17.2692	-70.2101	3418	1517.13	144.0	4	SI	NO	NO	NO	2	14	10
17	488519	-17.2802	-70.1941	3271	1000.0	100.0	1	SI	SI	SI	NO	1	3	3
18	488524	-17.2599	-70.233	3393	926.51	166.50	4	SI	NO	NO	NO	1	5	5
19	488538	-17.2683	-70.1826	4494	300.0	15.0	2	SI	SI	SI	NO	2	6	3
20	488543	-17.2988	-70.1894	3153	556.3	90.75	1	SI	SI	NO	NO	1	25	25
21	488982	-17.3375	-70.2073	2968	1006.0	81.0	1	SI	NO	NO	NO	1	19	0
22	488557	-16.8856	-70.3742	4486	132.0	132.0	3	SI	SI	SI	NO	2	6	6
23	527177	-17.288	-70.24246	3383	600.42	400.0	2	NO	SI	SI	NO	1	2	2
24	488576	-17.2635	-70.2156	3423	393.68	200.0	3	SI	SI	SI	NO	1	1	1
25	554774	-16.843006	-70.24154	4495	1230.0	372.0	4	NO	NO	NO	NO	2	6	0
26	488604	-17.2681	-70.1825	3402	270.88	138.17	3	SI	SI	SI	NO	1	9	3
27	488656	-17.2597	-70.2338	3398	1250.0	404.0	5	SI	NO	SI	NO	1	9	0
28	488661	-17.2864	-70.2425	3384	395.12	96.40	2	SI	SI	SI	NO	2	14	7
29	488736	-17.24232486	-70.15590056	3844	800.0	119.0	3	NO	NO	NO	NO	1	19	3
30	488492	-17.2688	-70.25	3437	546.62	217.37	4	SI	NO	SI	SI	3	20	14
31	488500	-17.2539	-70.2529	3537	919.5	114.66	3	SI	SI	SI	NO	1	5	5
32	488996	-17.3353	-70.2074	2962	1403.80	223.13	3	SI	SI	SI	SI	2	11	0
33	488595	-17.26727	-70.208315	3427	4548.1	1214.59	7	SI	SI	SI	NO	11	130	0
34	488618	-17.255	-70.2541	3533	6441.16	639.31	6	SI	NO	SI	SI	2	38	7
35	488637	-16.8852	-70.3747	4490	1593.0	912.74	4	SI	SI	SI	NO	8	40	0
36	488675	-17.28	-70.1942	3273	84566.0	350.0	4	SI	NO	NO	NO	7	29	0
37	488680	-17.2632	-70.2157	3422	2888.38	274.4	4	SI	NO	SI	NO	1	4	4
38	488717	-17.2693	-70.2511	3433	8139.27	3314.9	10	SI	SI	SI	SI	22	141	0
39	488722	-17.27081	-70.25161	3434	200.0	200.0	1	SI	SI	SI	NO	1	25	5

Nro	CÓDIGO DE LOCAL	LATITUD	LONGITUD	ALTITUD	ÁREA TERRENO		NUMERO DE EDIFICACIONES	SERVICIOS BASICOS				MOBILIARIO		
					TOTAL	TECHADA		ENERGÍA ELÉCTRICA	AGUA POTABLE	DESAGÜE	ACCESO A INTERNET	AULAS	CARPETAS	SILLAS
PROVINCIA CANDARAVE /DISTRITO: HUANUARA														
40	488939	-17.3134	-70.323	3220	343.46	232.17	1	SI	SI	SI	NO	2	6	0
41	488944	-17.3138	-70.3221	3233	1073.82	235.0	2	SI	SI	SI	NO	6	40	11
42	810774	-17.31467	-70.32374	3221	2958.72	479.0	4	SI	NO	SI	SI	17	96	0
PROVINCIA CANDARAVE /DISTRITO: QUILAHUANI														
43	488958	-17.3176	-70.2584	3215	100.0	41.0	1	SI	SI	SI	NO	3	5	5
44	488963	-17.3058	-70.2417	3281	140.10	70.0	1	SI	SI	SI	NO	1	1	1
45	488977	-17.3299	-70.2401	2839	611.85	180.0	3	SI	SI	SI	NO	2	4	4
46	489019	-17.3065	-70.2417	3282	670.24	168.0	1	SI	SI	SI	NO	1	20	6
47	489000	-17.3176	-70.257	3205	2139.39	569.16	6	SI	SI	SI	NO	4	20	0
48	559960	-17.3152	-70.258	3229	2144.89	611.84	4	SI	SI	SI	SI	5	24	0
49	489024	-17.3301	-70.2406	2838	1369.68	485.94	4	SI	NO	SI	NO	3	42	8
50	815125	-17.32845	-70.24087	2838	2441.66	341.9	5	SI	NO	SI	SI	5	32	1